

議案第26号

市道路線の認定について

市道路線を別紙のとおり認定することについて、道路法第8条第2項の規定により、議会の議決を求める。

平成30年3月1日提出

取手市長 藤井信吾

提案理由

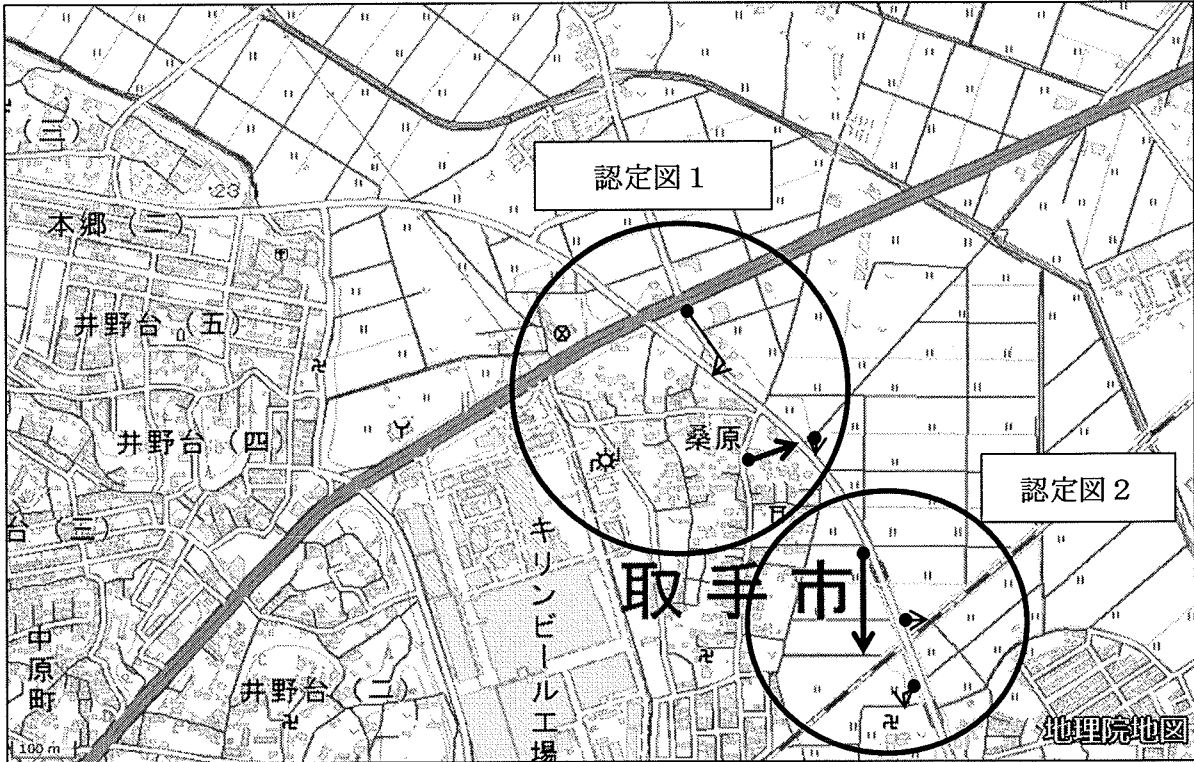
都市計画道路3・4・3号 上新町環状線の整備に伴い、周辺路線を整理して改めて市道として認定するとともに、開発行為により市に帰属した道路について、当該路線を市道として認定するため、議会の議決を求めるものです。

市道路線の認定

路線名	起点 (番地先)	延長 (m)	幅員	最大 (m)	認定図	
	終点 (番地先)			最小 (m)		
1-4726 号線	桑原 711-1	135.70		44.00	1	
	桑原 877-1			6.55		
1-4727 号線	桑原 1037-1	90.70		8.00		
	桑原 1042			4.45		
1-4728 号線	桑原 1043-1	20.90		8.75		
	桑原 1194-2			3.70		
1-4729 号線	桑原 1271-2	185.40		7.65		2
	桑原 1326			2.50		
1-4730 号線	桑原 1289-1	27.40		4.10		
	桑原 1287			2.25		
1-4731 号線	桑原 1406-1	35.90		5.35		
	桑原 1407-1			2.20		
1-4732 号線	井野 1002-8	418.80		5.40	3	
	井野 921-1			2.00		
1-4733 号線	井野 975-1	336.80		6.35	4	
	井野 567-1			3.10		
1-4734 号線	井野 800-7	24.00		11.00		
	井野 800-4			6.20		
1-4735 号線	井野 3496-1	231.50		5.70		5
	井野 3468-3			3.90		
1-4736 号線	青柳 17-1	82.70		2.10		
	青柳 15			1.80		
1-4737 号線	桑原 1274-2	233.10		4.60	6	
	桑原 1273-2			4.60		
1-4738 号線	桑原 1290-2	12.80		9.00	7	
	桑原 1291-2			4.20		
1-4739 号線	井野 991-4	239.88		4.60	8	
	井野 985-4			4.35		
1-4740 号線	桑原 1406-2	12.80		9.00	9	
	桑原 1405-2			4.20		

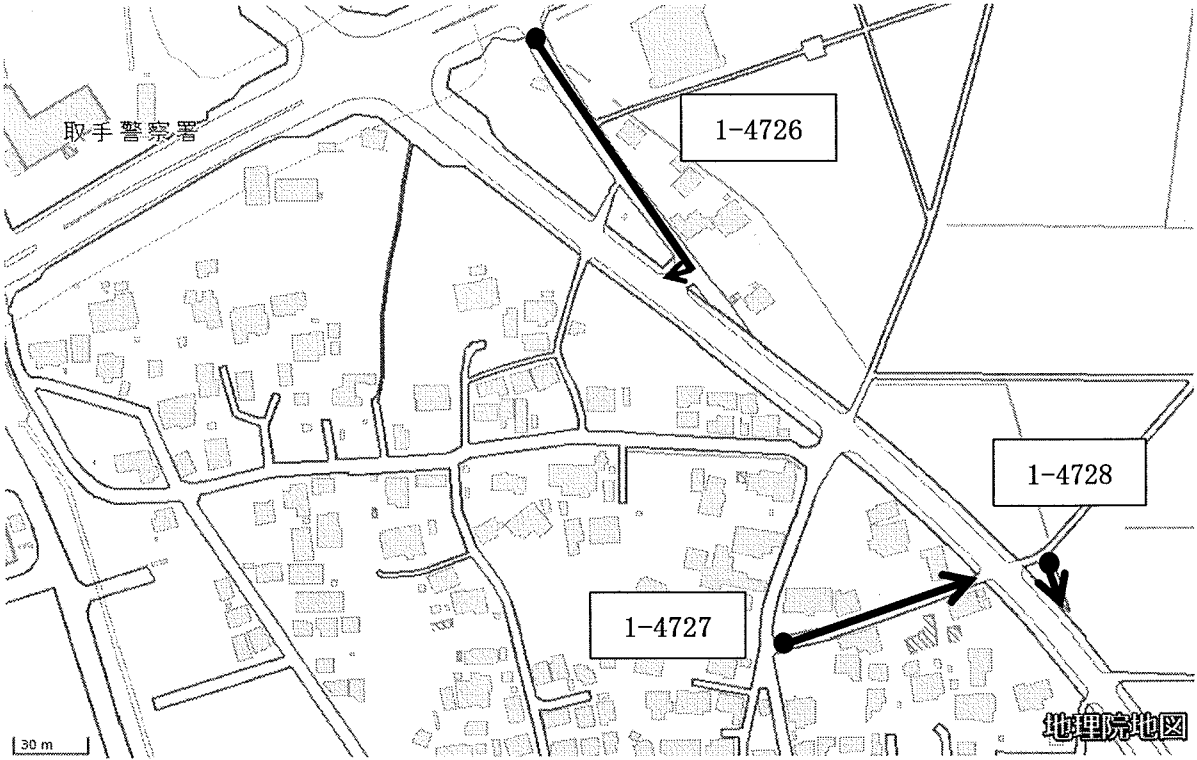
1-3473 号線	井野台五丁目 1751-5	293.40	14.40	10
	本郷二丁目 6057-1		7.02	
1-3474 号線	井野 1175-1	103.80	6.10	11
	井野 1178-1		3.90	
1-3475 号線	桑原 299-6	36.70	4.10	
	桑原 303-3		2.00	
1-3476 号線	桑原 570	36.80	7.50	
	桑原 572-1		3.72	
1-3477 号線	桑原 933-2	125.80	4.70	12
	桑原 659-3		1.90	
1-3478 号線	桑原 668	25.40	9.01	
	桑原 659-3		4.89	
1-4000 号線	桑原 894-1	17.30	4.80	
	桑原 899-2		3.80	
1-7088 号線	ゆめみ野四丁目 5-1	43.00	8.10	13
	ゆめみ野四丁目 5-4		6.00	

位置図



この地図は、国土地理院長の承認を得て、同院発行の電子地形図（タイル）を複製したものである。
(承認番号 平成29年情複, 第1099号)

認定図 1



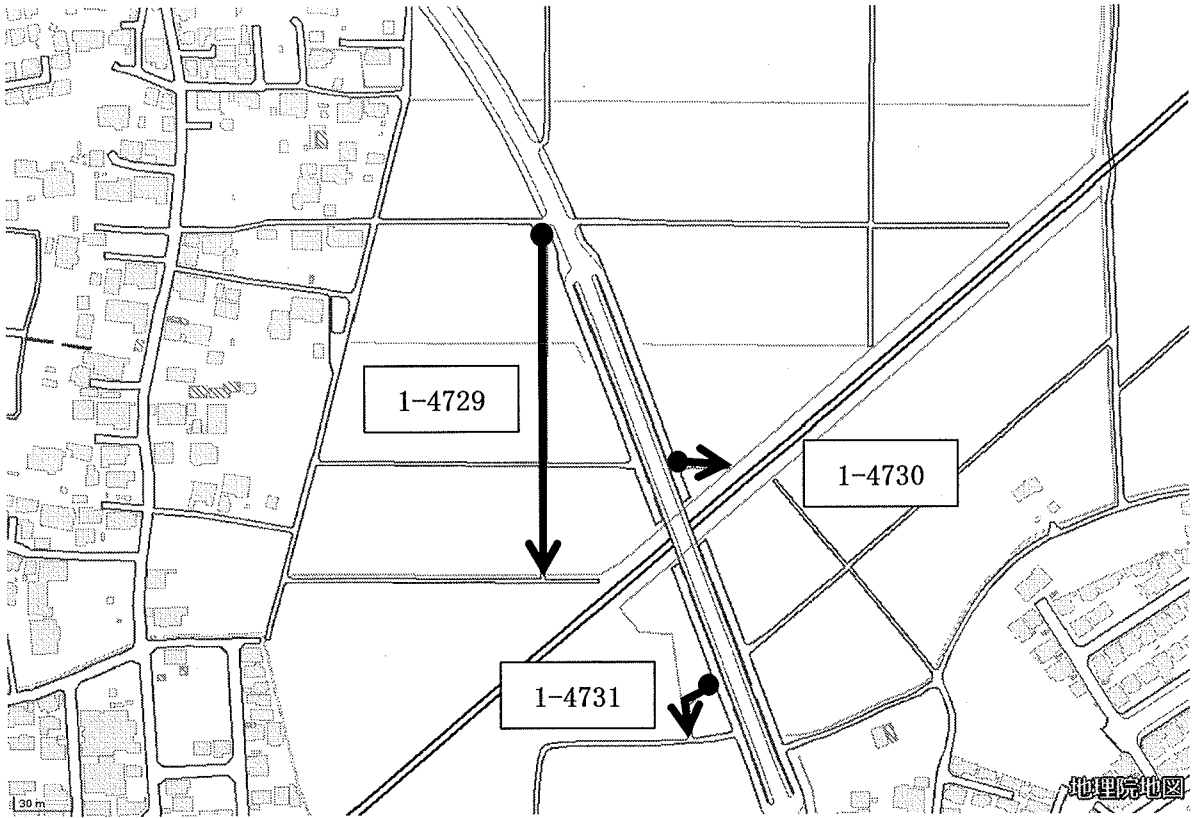
この地図は、国土地理院長の承認を得て、同院発行の電子地形図（タイル）を複製したものである。
 (承認番号 平成29年情複, 第1099号)

凡例		
路線番号	延長	幅員
1-4726	135.70m	6.55m～44.00m
起点●・終点→		

凡例		
路線番号	延長	幅員
1-4727	90.70m	4.45m～8.00m
起点●・終点→		

凡例		
路線番号	延長	幅員
1-4728	20.90m	3.70m～8.75m
起点●・終点→		

認定図 2



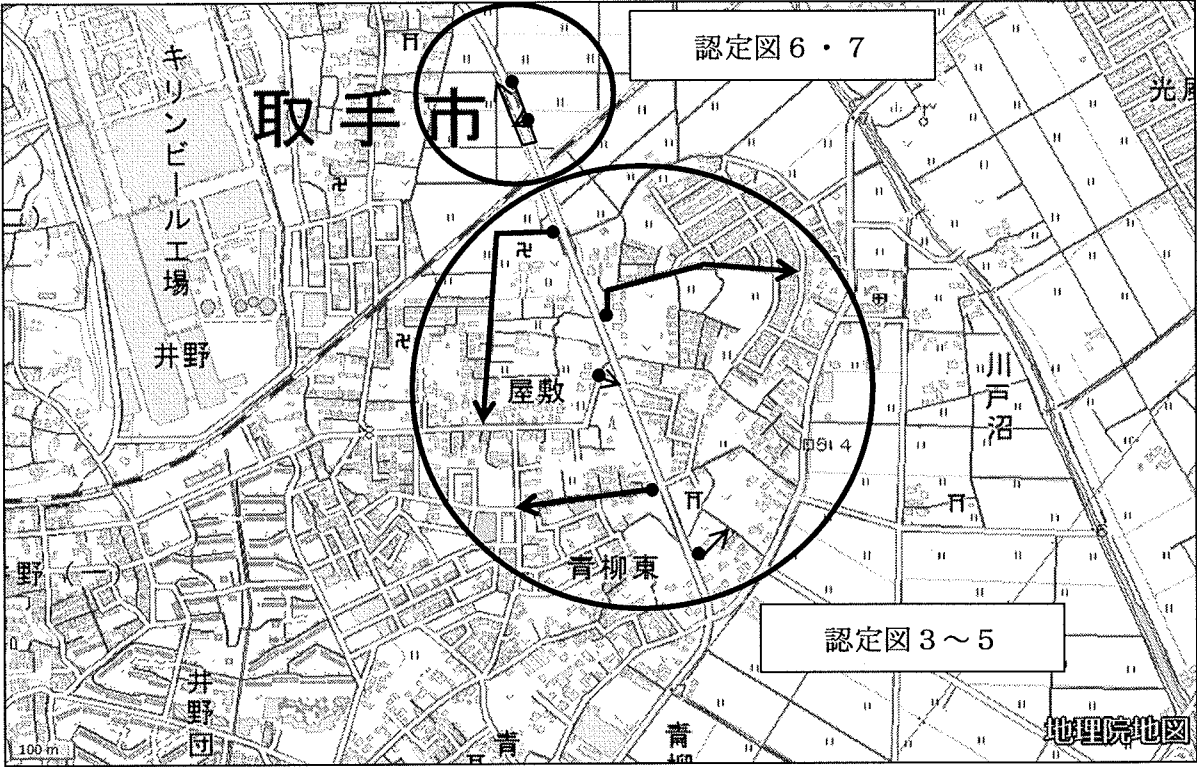
この地図は、国土地理院長の承認を得て、同院発行の電子地形図（タイル）を複製したものである。
 （承認番号 平成29年情複，第1099号）

凡例		
路線番号	延長	幅員
1-4729	185.40m	2.50m～7.65m
起点●・終点→		

凡例		
路線番号	延長	幅員
1-4730	27.40m	2.25m～4.10m
起点●・終点→		

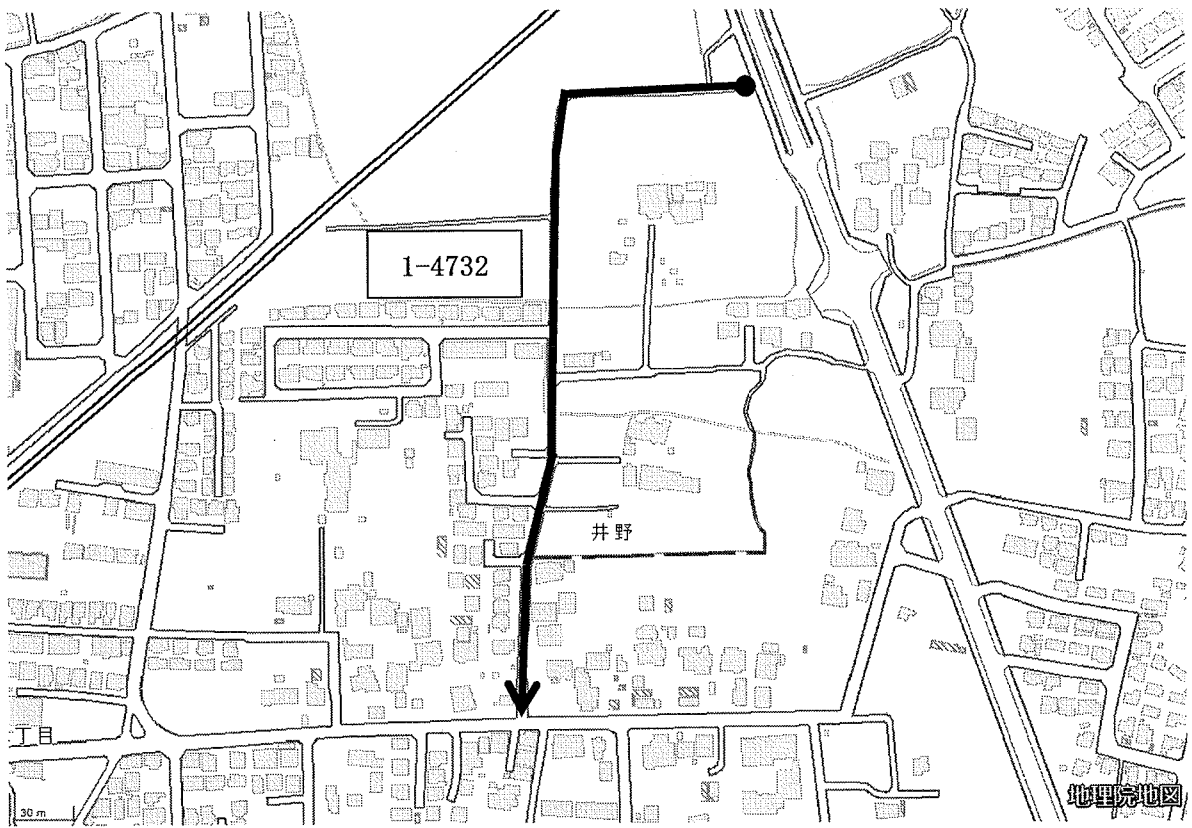
凡例		
路線番号	延長	幅員
1-4731	35.90m	2.20m～5.35m
起点●・終点→		

位置図



この地図は、国土地理院長の承認を得て、同院発行の電子地形図（タイル）を複製したものである。
(承認番号 平成29年情複，第1099号)

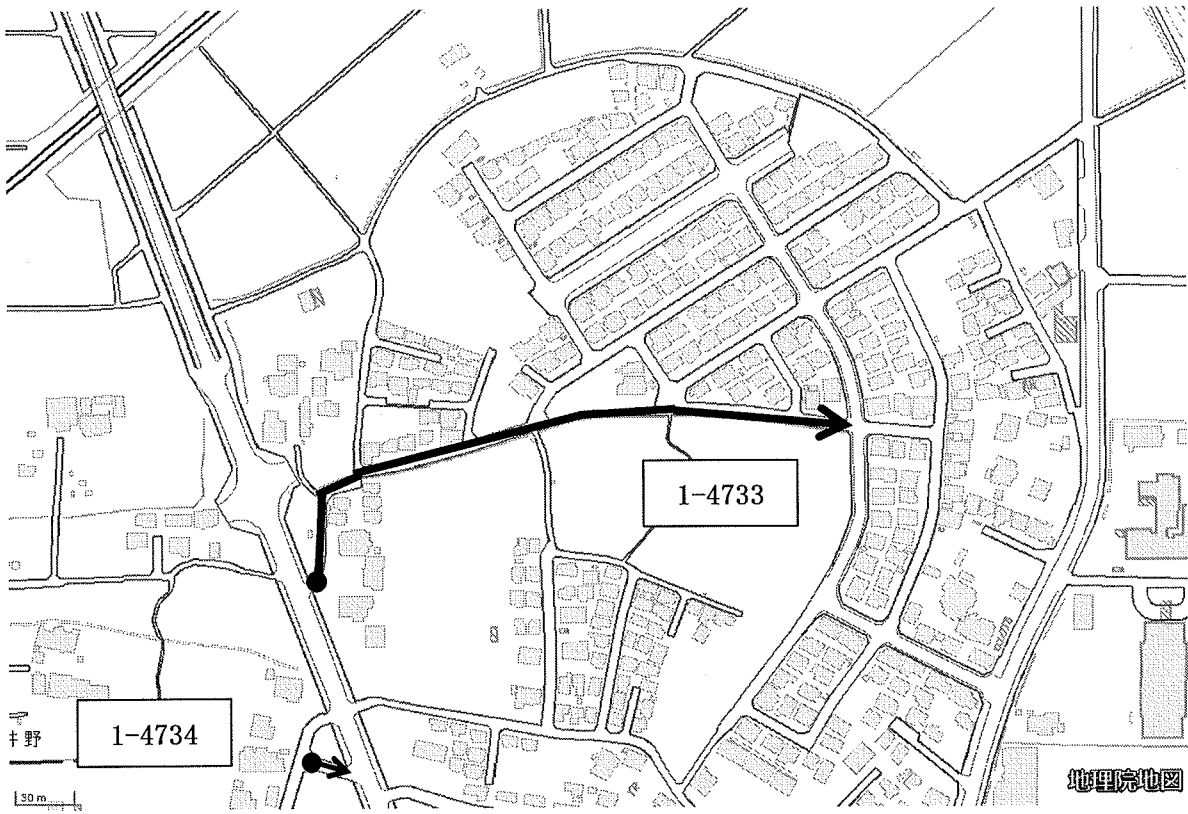
認定図 3



この地図は、国土地理院長の承認を得て、同院発行の電子地形図（タイル）を複製したものである。
 （承認番号 平成29年情複，第1099号）

凡例		
路線番号	延長	幅員
1-4732	418.80m	2.00m～5.40m
起点●・終点→		

認定図 4

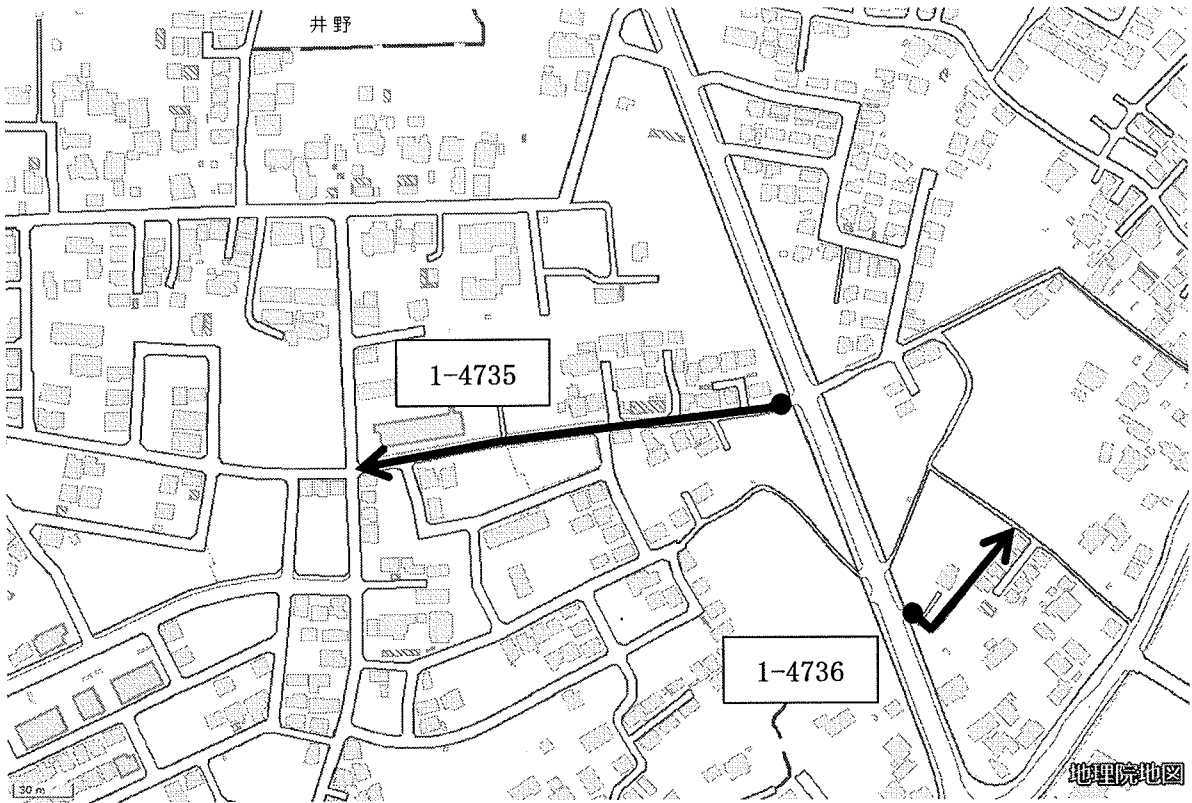


この地図は、国土地理院長の承認を得て、同院発行の電子地形図（タイル）を複製したものである。
 （承認番号 平成29年情複，第1099号）

凡例		
路線番号	延長	幅員
1-4733	336.80m	3.10m～6.35m
起点●・終点→		

凡例		
路線番号	延長	幅員
1-4734	24.00m	6.20m～11.00m
起点●・終点→		

認定図 5

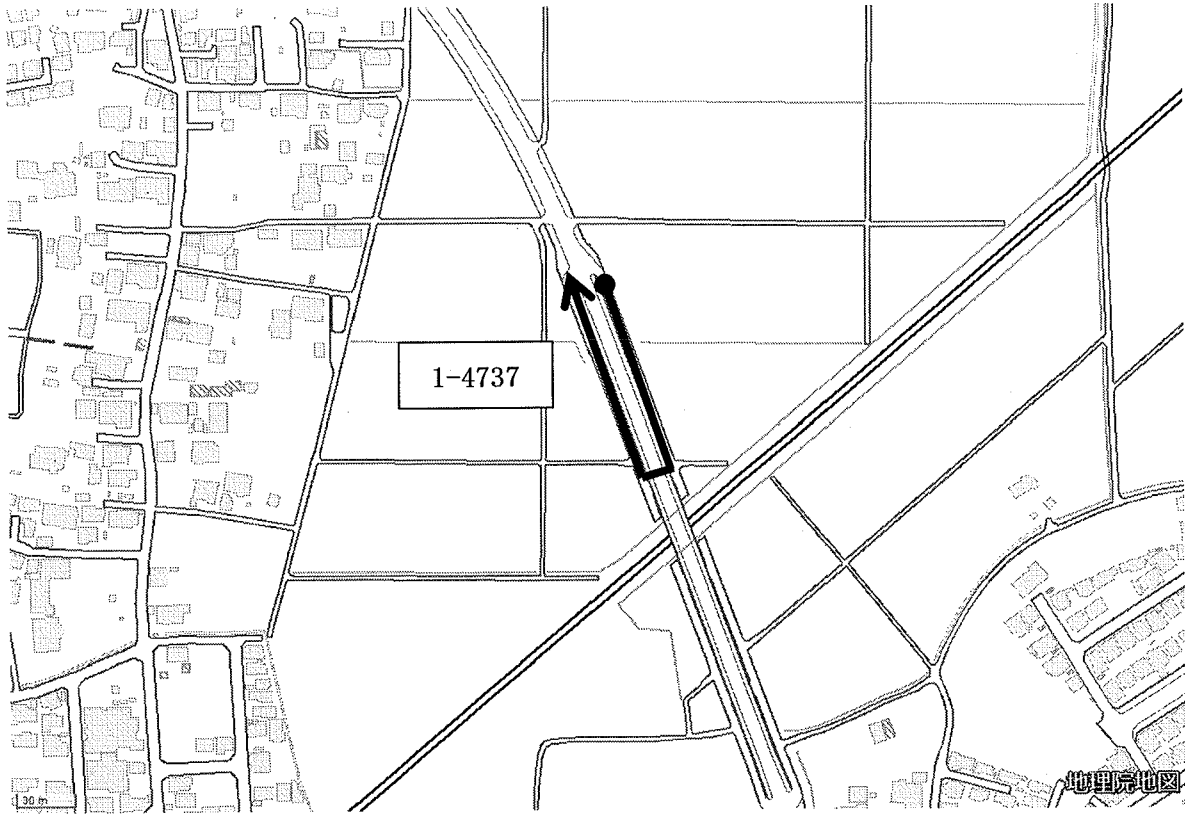


この地図は、国土地理院長の承認を得て、同院発行の電子地形図（タイル）を複製したものである。
 （承認番号 平成29年情複，第1099号）

凡例		
路線番号	延長	幅員
1-4735	231.50m	3.90m～5.70m
起点●・終点→		

凡例		
路線番号	延長	幅員
1-4736	82.70m	1.80m～2.10m
起点●・終点→		

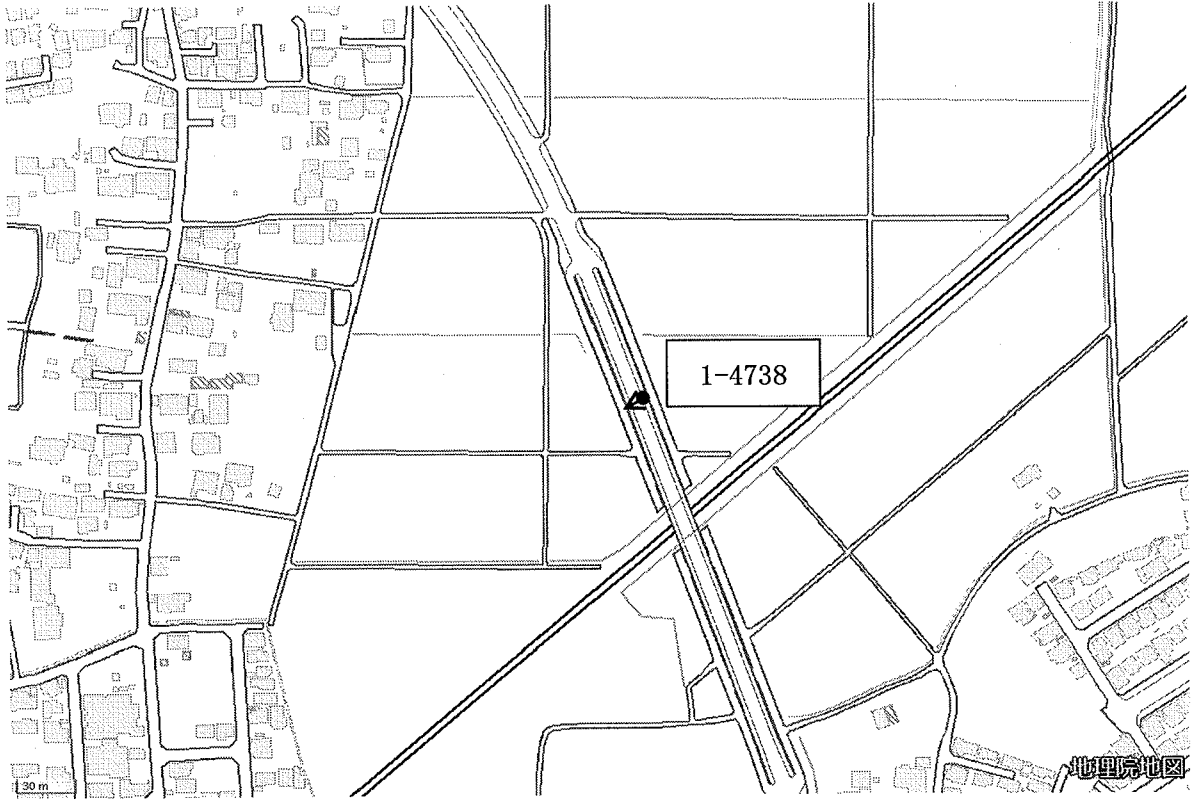
認定図 6



この地図は、国土地理院長の承認を得て、同院発行の電子地形図（タイル）を複製したものである。
 （承認番号 平成29年情複，第1099号）

凡例		
路線番号	延長	幅員
1-4737	233.10m	4.60m
起点●・終点→		

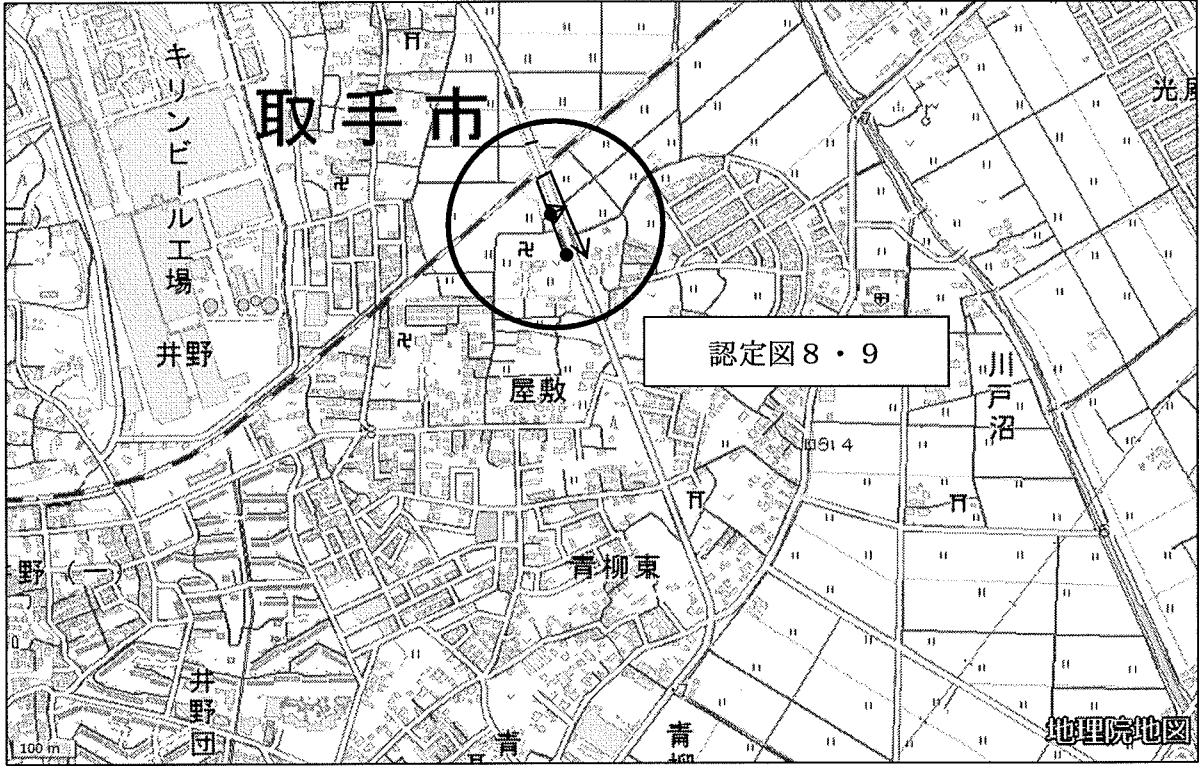
認定図 7



この地図は、国土地理院長の承認を得て、同院発行の電子地形図（タイル）を複製したものである。
(承認番号 平成29年情複, 第1099号)

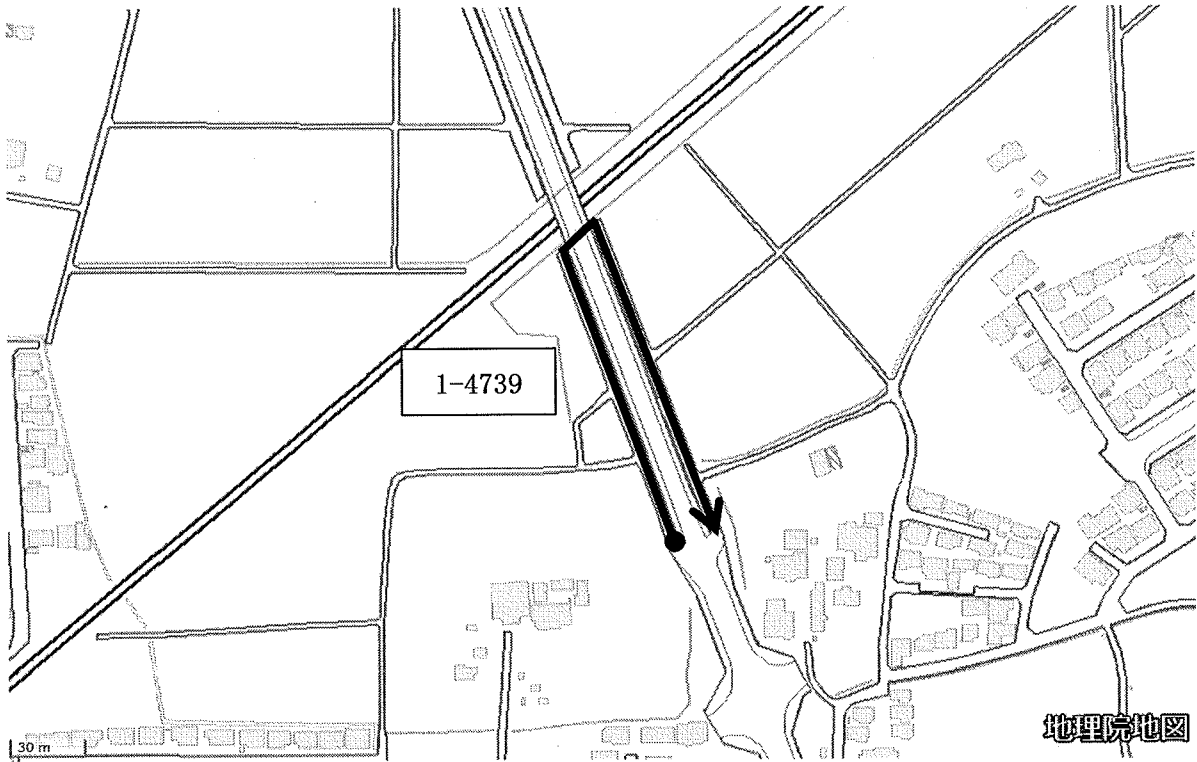
凡例		
路線番号	延長	幅員
1-4738	12.80m	4.20m～9.00m
起点●・終点→		

位置図



この地図は、国土地理院長の承認を得て、同院発行の電子地形図（タイル）を複製したものである。
（承認番号 平成29年情複，第1099号）

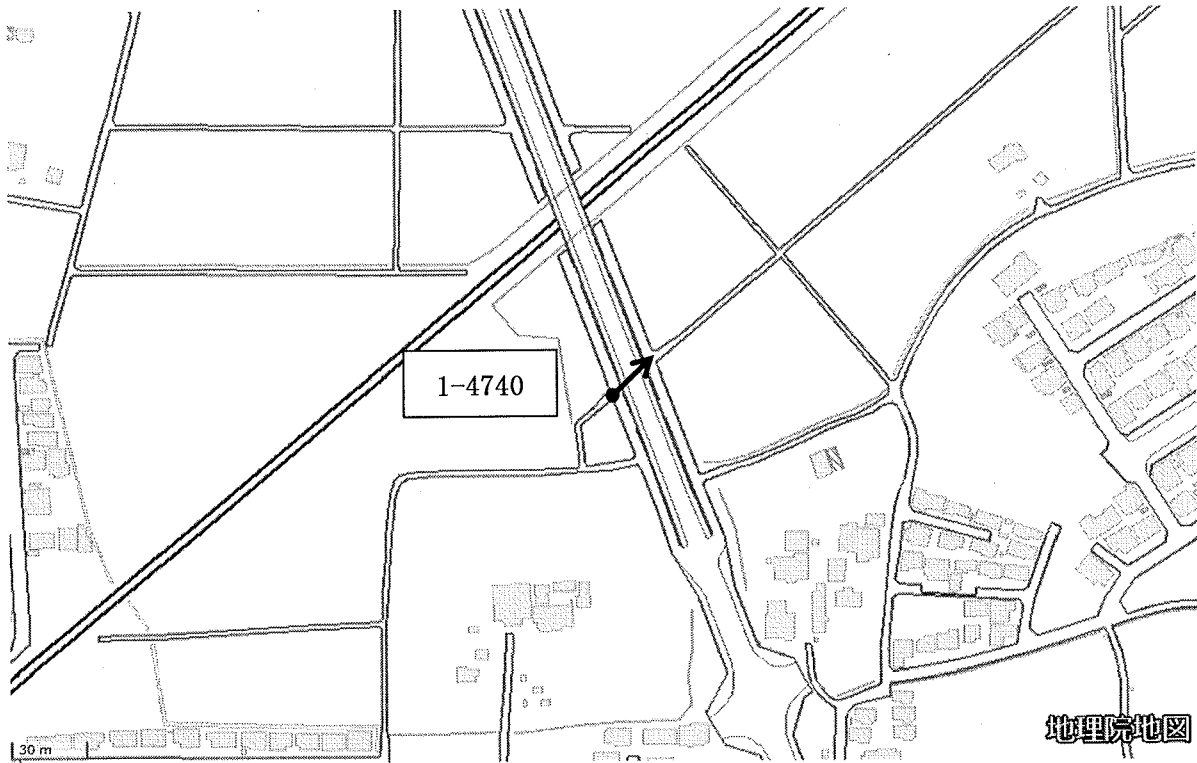
認定図 8



この地図は、国土地理院長の承認を得て、同院発行の電子地形図（タイル）を複製したものである。
 （承認番号 平成29年情複，第1099号）

凡例		
路線番号	延長	幅員
1-4739	239.88m	4.35m～4.60m
起点●・終点→		

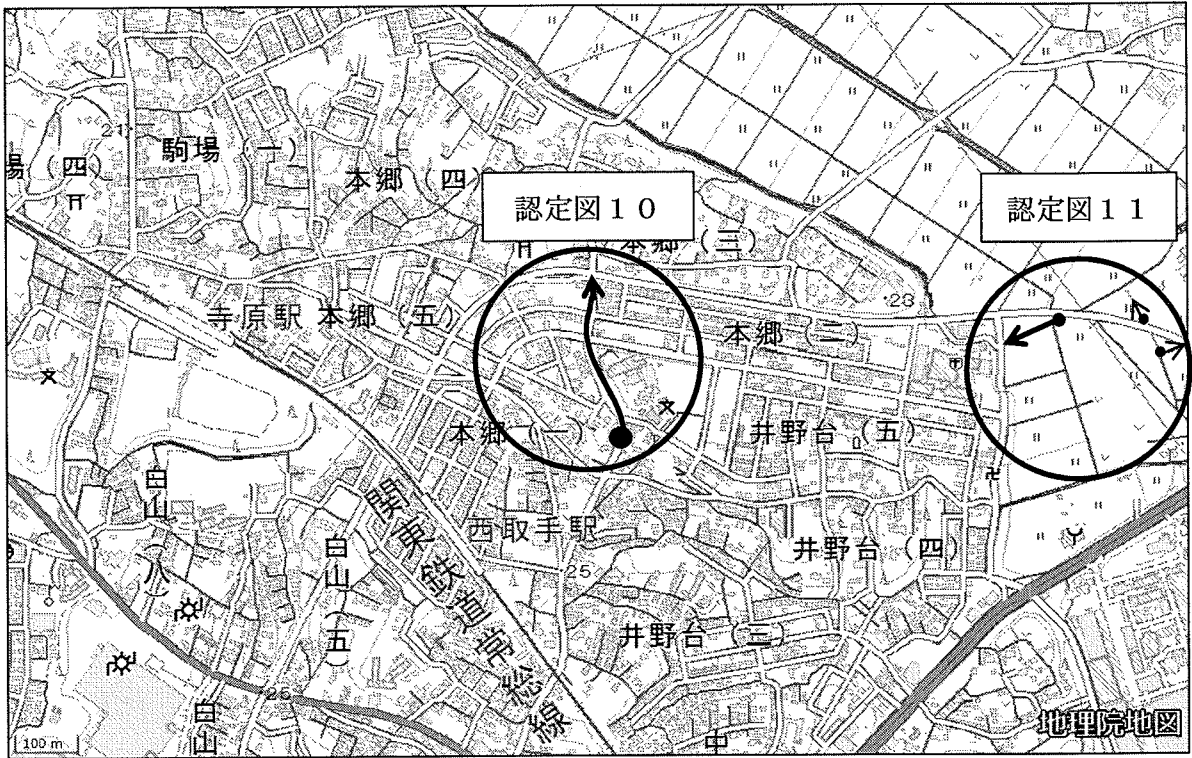
認定図 9



この地図は、国土地理院長の承認を得て、同院発行の電子地形図（タイル）を複製したものである。
 （承認番号 平成29年情複，第1099号）

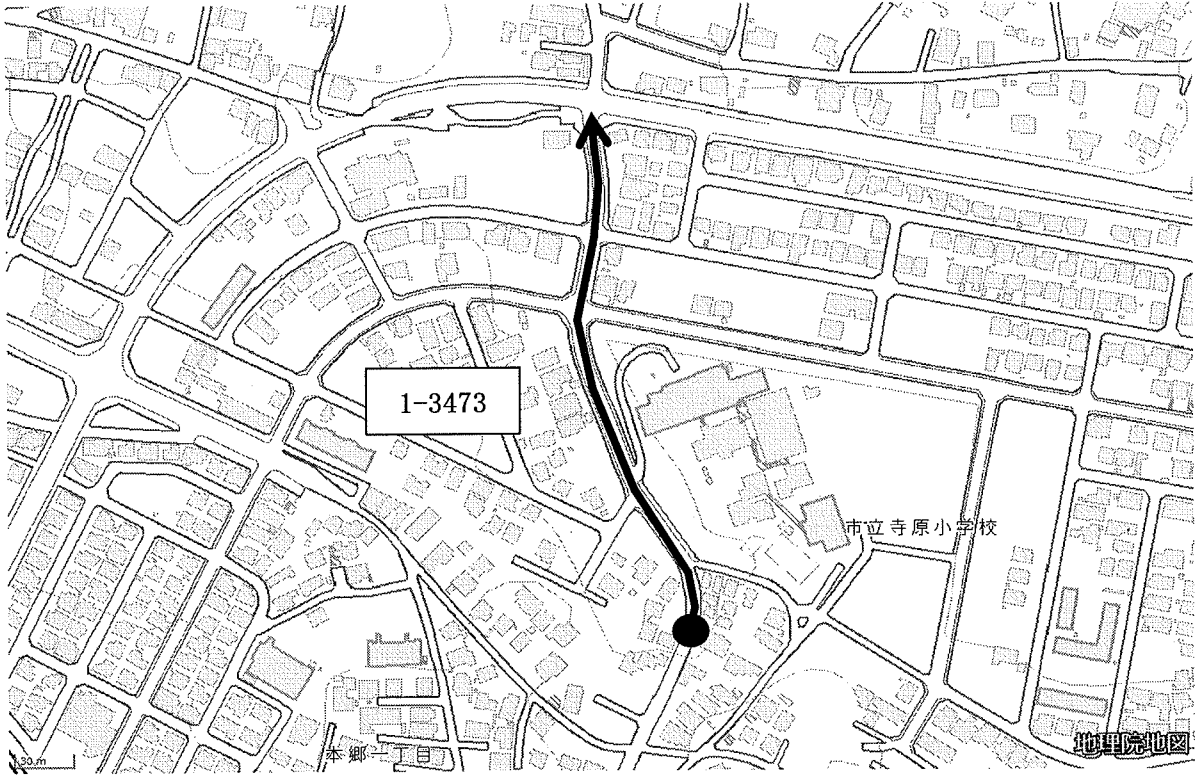
凡例		
路線番号	延長	幅員
1-4740	12.80m	4.20m～9.00m
起点●・終点→		

位置図



この地図は、国土地理院長の承認を得て、同院発行の電子地形図（タイル）を複製したものである。
(承認番号 平成29年情複，第1099号)

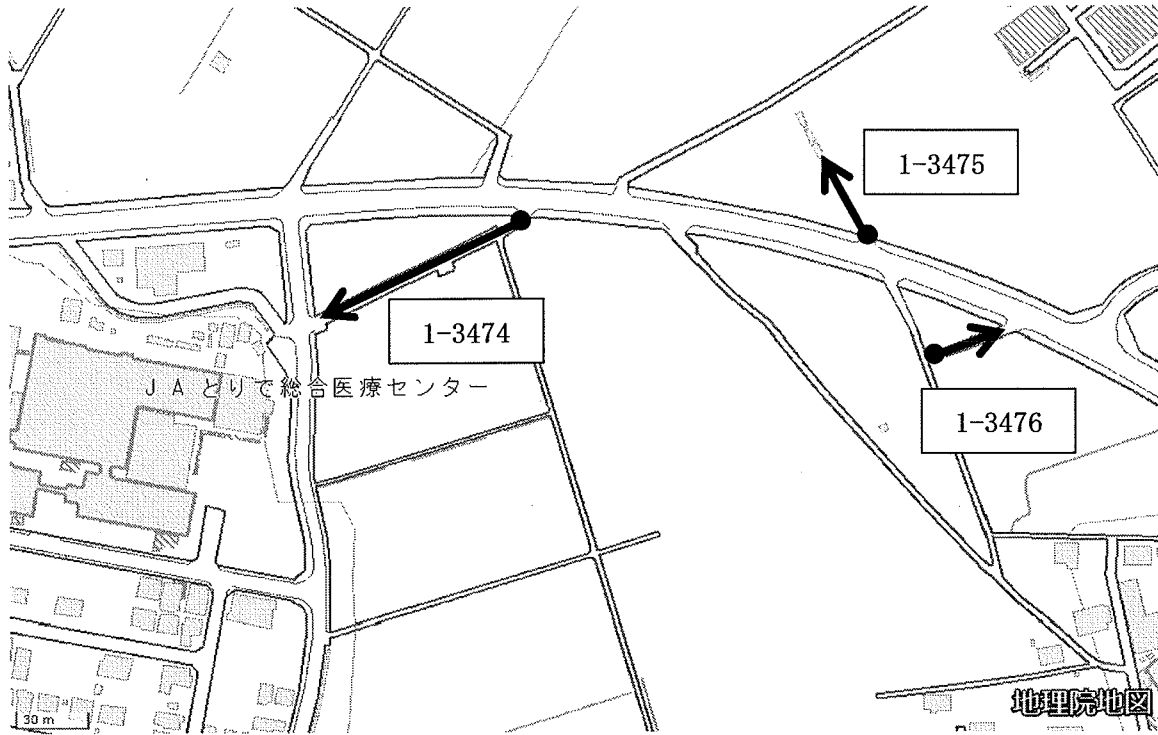
認定図 10



この地図は、国土地理院長の承認を得て、同院発行の電子地形図（タイル）を複製したものである。
 (承認番号 平成29年情複, 第1099号)

凡例		
路線番号	延長	幅員
1-3473	293.40m	7.02m~14.40m
起点●・終点→		

認定図 1 1



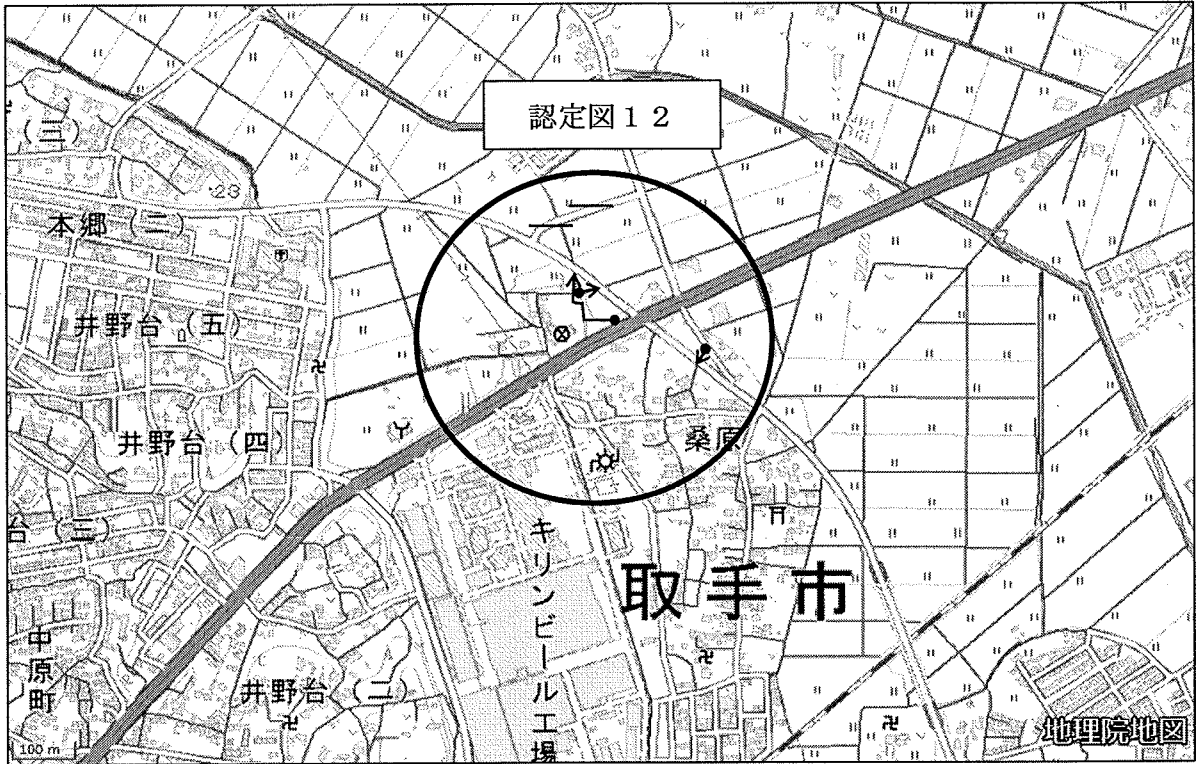
この地図は、国土地理院長の承認を得て、同院発行の電子地形図（タイル）を複製したものである。
 (承認番号 平成29年情複, 第1099号)

凡例		
路線番号	延長	幅員
1-3474	103.80m	3.90m～6.10m
起点●・終点→		

凡例		
路線番号	延長	幅員
1-3475	36.70m	2.00m～4.10m
起点●・終点→		

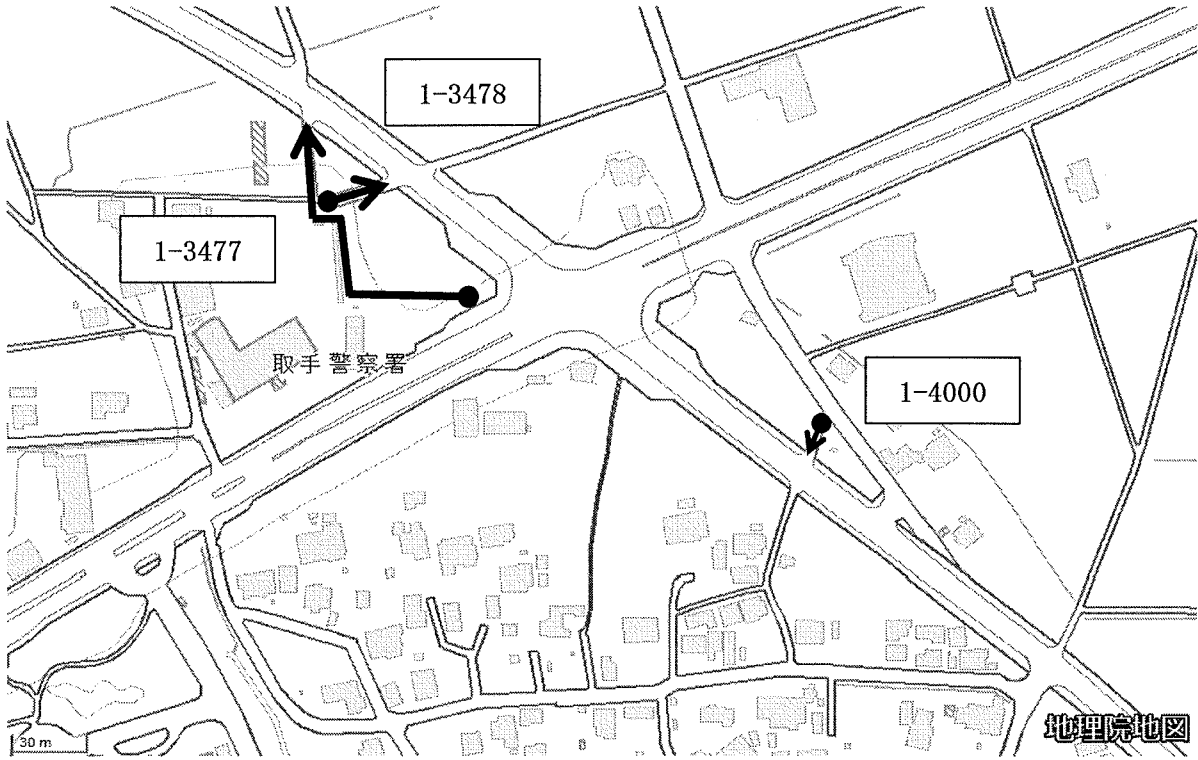
凡例		
路線番号	延長	幅員
1-3476	36.80m	3.72m～7.50m
起点●・終点→		

位置図



この地図は、国土地理院長の承認を得て、同院発行の電子地形図（タイル）を複製したものである。
（承認番号 平成29年情複，第1099号）

認定図 1 2



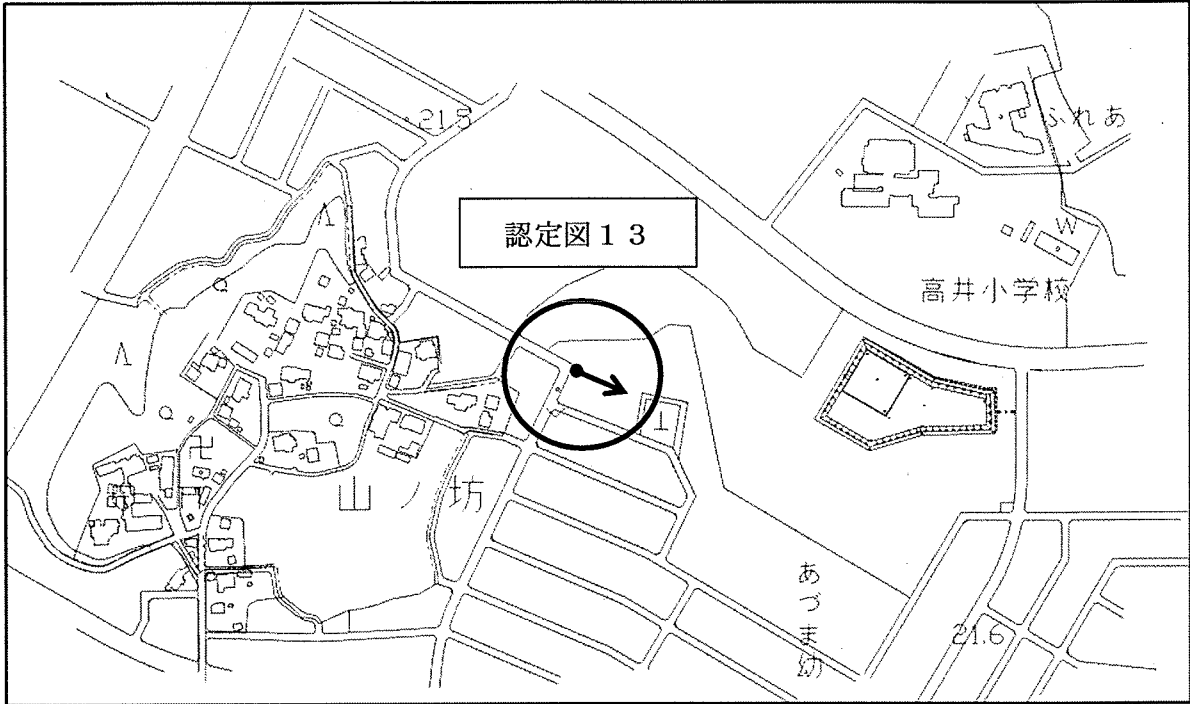
この地図は、国土地理院長の承認を得て、同院発行の電子地形図（タイル）を複製したものである。
 (承認番号 平成29年情複, 第1099号)

凡例		
路線番号	延長	幅員
1-3477	125.80m	1.90m～4.70m
起点●・終点→		

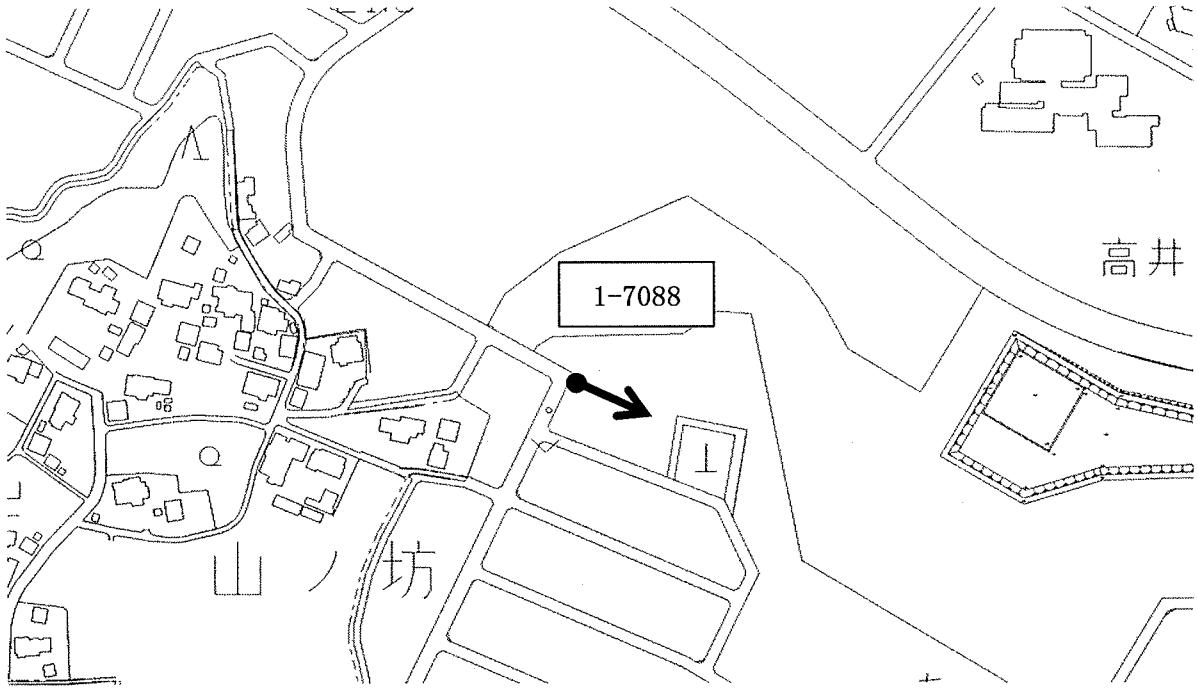
凡例		
路線番号	延長	幅員
1-3478	25.40m	4.89m～9.01m
起点●・終点→		

凡例		
路線番号	延長	幅員
1-4000	17.30m	3.80m～4.80m
起点●・終点→		

位置図



認定図 13



凡例		
路線番号	延長	幅員
1-7088	43.00m	6.00m~8.10m
起点●・終点→		