

議案第27号

市道路線の変更について

市道路線を別紙のとおり変更することについて、道路法第10条第3項において準用する同法第8条第2項の規定により、議会の議決を求める。

平成30年3月1日提出

取手市長 藤井信吾

提案理由

都市計画道路3・4・3号 上新町環状線の整備に伴い、周辺路線を整理して起点及び終点を変更するとともに、開発行為により市に帰属した道路について、当該路線の終点を変更するため、議会の議決を求めるものです。

市道路線の変更

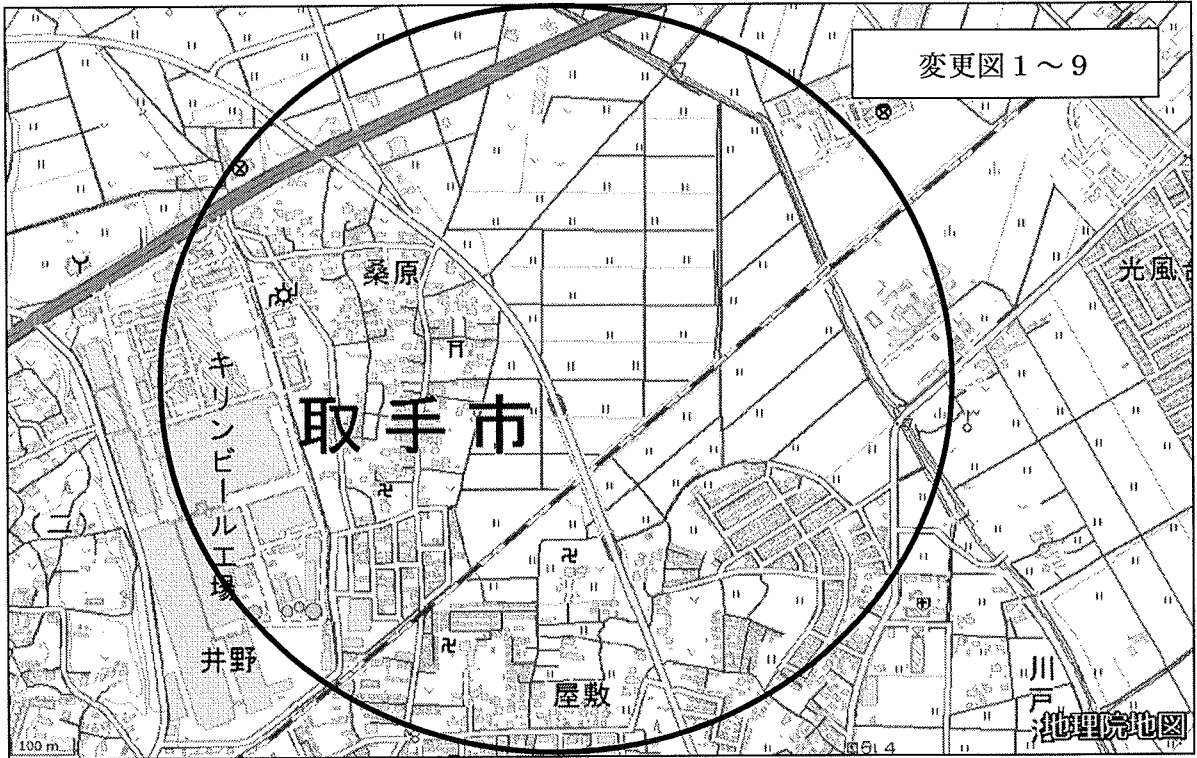
路線名		起点 (番地先)	延長(m)	幅員	最大(m)	変更図
		終点 (番地先)			最小(m)	
1-4009 号線	変更前	桑原 711-1	1,041.10		44.00	1
		井野 866-1			4.23	
	変更後	桑原 725-2	831.50		34.14	
		井野 866-2			4.23	
1-4042 号線	変更前	桑原 210-2	395.00		18.81	2
		桑原 858-10			3.60	
	変更後	桑原 985-5	395.00		16.65	
		桑原 855-2			3.60	
1-4004 号線	変更前	桑原 694-1	309.70		13.20	3
		桑原 1258			6.45	
	変更後	桑原 763-4	277.10		7.70	
		桑原 725-1			6.45	
1-4012 号線	変更前	桑原 1037-1	595.20		8.00	4
		桑原 1432			2.98	
	変更後	桑原 728-1	486.50		5.00	
		桑原 1432-1			2.98	
1-4024 号線	変更前	桑原 1149	437.10		7.65	5
		桑原 1326			2.30	
	変更後	桑原 1149	208.60		4.25	
		桑原 1242-1			2.30	
1-4026 号線	変更前	桑原 1273	167.30		2.60	6
		桑原 1228			2.50	
	変更後	桑原 1239-2	151.30		4.05	
		桑原 1228			2.50	
1-4027 号線	変更前	桑原 1325	96.30		4.30	7
		桑原 1287			2.25	
	変更後	桑原 1293-2	44.60		4.30	
		桑原 1290-3			2.50	
1-4028 号線	変更前	桑原 1044	502.60		7.10	8
		井野 1017-2			2.20	
	変更後	桑原 1048-1	439.80		7.10	
		井野 1017-2			2.20	

1-4029 号線	変更前	桑原 1197-1	68.20	2.55	9
		桑原 1189		2.50	
	変更後	桑原 1192-4	56.40	4.45	
		桑原 1189		2.50	
1-4347 号線	変更前	桑原 1369	126.70	4.35	10
		桑原 1407		2.20	
	変更後	桑原 1369	66.40	4.35	
		桑原 1405-1		2.20	
1-4338 号線	変更前	井野 222	908.10	8.20	11
		井野 921-1		2.00	
	変更後	井野 222	462.00	17.70	
		桑原 1406-3		2.40	
1-4350 号線	変更前	井野 525	768.30	10.15	12
		井野 567-1		3.10	
	変更後	井野 525	356.10	10.15	
		井野 757-1		4.00	
1-4294 号線	変更前	井野二丁目 1103-2	566.50	19.50	13
		井野 958		5.22	
	変更後	井野二丁目 1103-3	568.00	19.50	
		井野 758-4		5.22	
1-4332 号線	変更前	井野 800-4	238.20	14.60	14
		井野 792-13		6.20	
	変更後	井野 759-1	193.60	14.60	
		井野 792-13		6.80	
1-4333 号線	変更前	井野 800-4	92.80	6.00	15
		井野 759-24		6.00	
	変更後	井野 759-32	52.00	12.95	
		井野 759-24		6.00	
1-4329 号線	変更前	井野 3502	147.80	6.20	16
		青柳 16		1.50	
	変更後	井野 3501-8	135.80	6.20	
		井野 3505-1		1.50	

1-4684 号線	変更前	井野 3511-2	234.60	4.00	17
		青柳 15		1.50	
	変更後	井野 3511-2	119.80	1.80	
		井野 3507-2		1.50	
1-4328 号線	変更前	井野 784-1	501.80	5.70	18
		井野 3468-3		0.90	
	変更後	井野 784-1	253.50	5.56	
		井野 805-16		0.90	
1-4341 号線	変更前	井野 966	186.30	5.30	19
		井野 975		2.30	
	変更後	井野 966-2	165.90	6.80	
		井野 959-7		2.30	
1-4313 号線	変更前	青柳 48	771.50	13.15	20
		青柳一丁目 248-1		4.50	
	変更後	青柳 52-3	728.90	23.65	
		青柳一丁目 248-9		4.50	
1-3175 号線	変更前	井野台五丁目 1751-5	1,216.00	14.40	21
		寺田 996-1		6.00	
	変更後	本郷三丁目 5705-11	897.80	16.60	
		寺田 996-1		6.00	
1-3143 号線	変更前	井野 1159	378.70	6.10	22
		井野 1178		3.00	
	変更後	井野 1159-1	217.70	5.10	
		桑原 304-1		3.00	
1-3150 号線	変更前	桑原 968	195.90	4.30	23
		桑原 302		2.00	
	変更後	桑原 968	134.80	4.30	
		桑原 557-1		2.70	
1-3151 号線	変更前	桑原 570	135.30	11.00	24
		桑原 561		3.72	
	変更後	桑原 566-1	49.70	11.04	
		桑原 561-1		11.00	

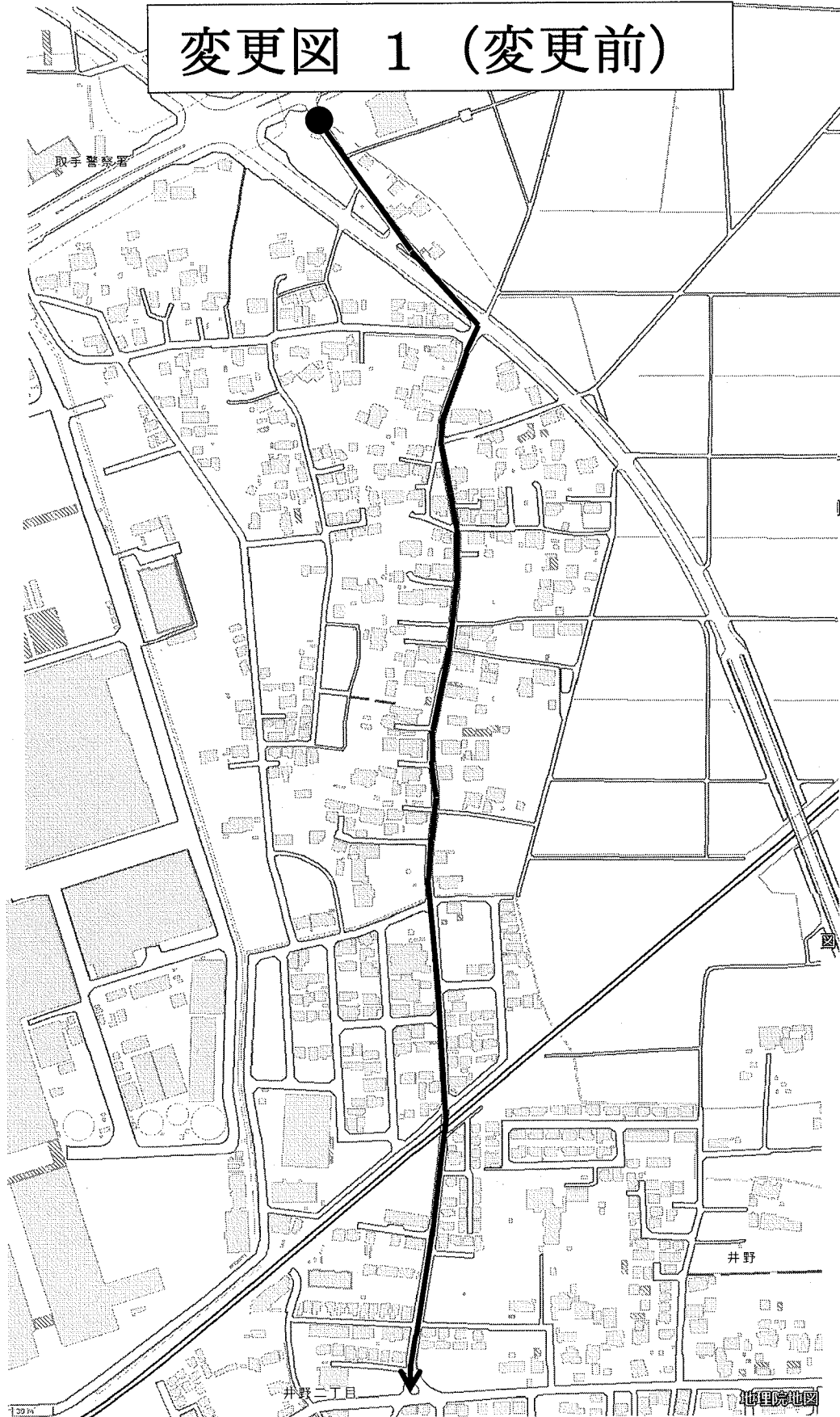
1-3145 号線	変更前	桑原 933-2	294.70	4.70	2 5
		桑原 543		2.30	
	変更後	桑原 659-1	146.00	4.10	
		桑原 575-1		2.30	
1-3147 号線	変更前	桑原 668	148.00	5.03	2 6
		桑原 651-1		2.50	
	変更後	桑原 657-1	102.90	4.10	
		桑原 651-1		2.50	
1-4041 号線	変更前	桑原 894-1	111.50	4.80	2 7
		桑原 869-2		2.50	
	変更後	桑原 874-1	76.90	4.20	
		桑原 868-2		2.50	
1-4040 号線	変更前	桑原 935-1	116.90	3.37	2 8
		桑原 894-1		2.60	
	変更後	桑原 917	50.50	3.37	
		桑原 899-1		2.60	
1-4084 号線	変更前	井野台二丁目 2389	26.20	6.50	2 9
		井野台二丁目 2404		4.00	
	変更後	井野台二丁目 2389	79.00	9.57	
		井野台二丁目 2405-2		6.00	

位置図



この地図は、国土地理院長の承認を得て、同院発行の電子地形図（タイル）を複製したものである。
(承認番号 平成29年情複, 第1099号)

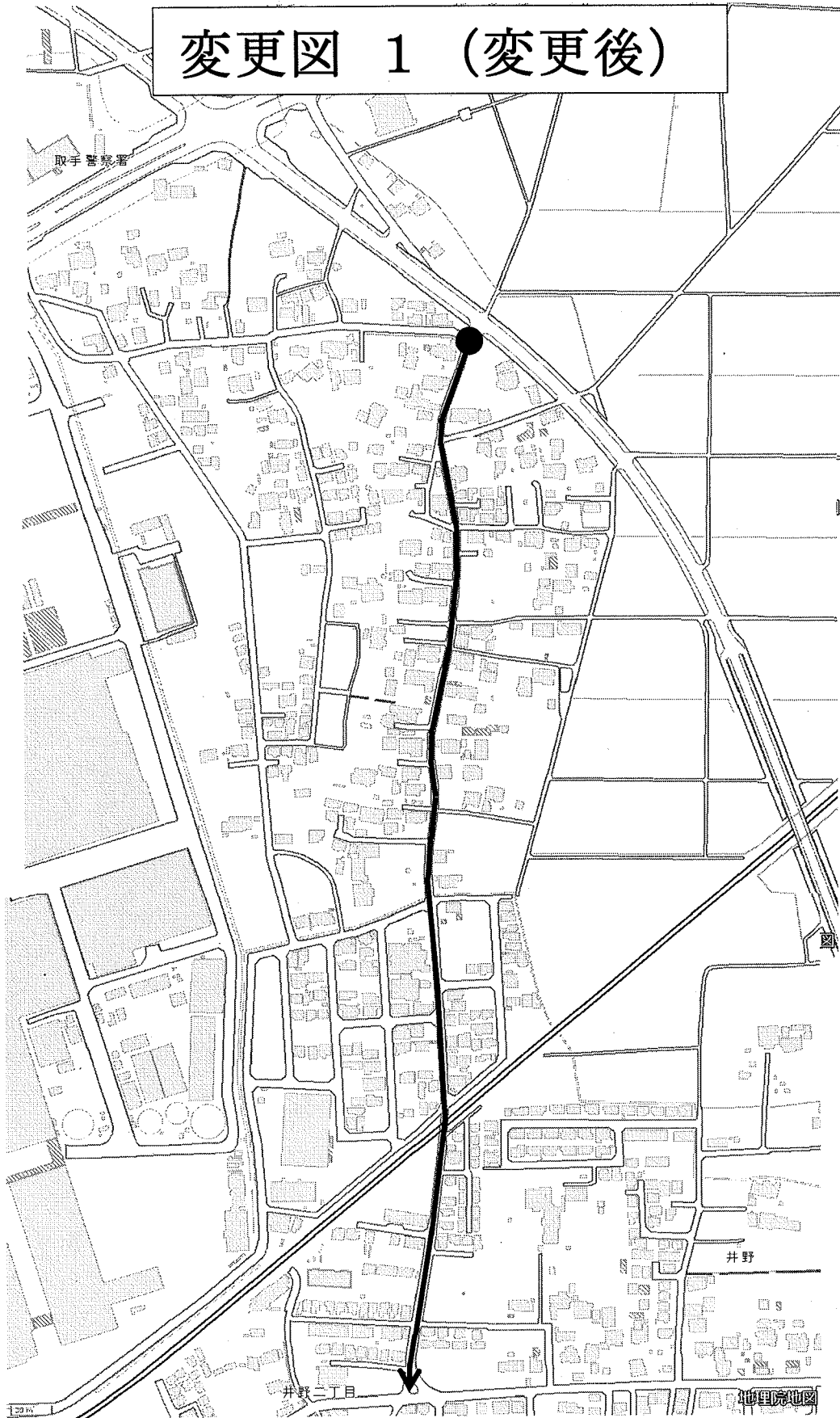
変更図 1 (変更前)



この地図は、国土地理院長の承認を得て、同院発行の電子地形図（タイル）を複製したものである。
 (承認番号 平成29年情複, 第1099号)

凡例		
路線番号	延長	幅員
1-4009	1,041.10m	4.23m~44.00m
起点●・終点→		

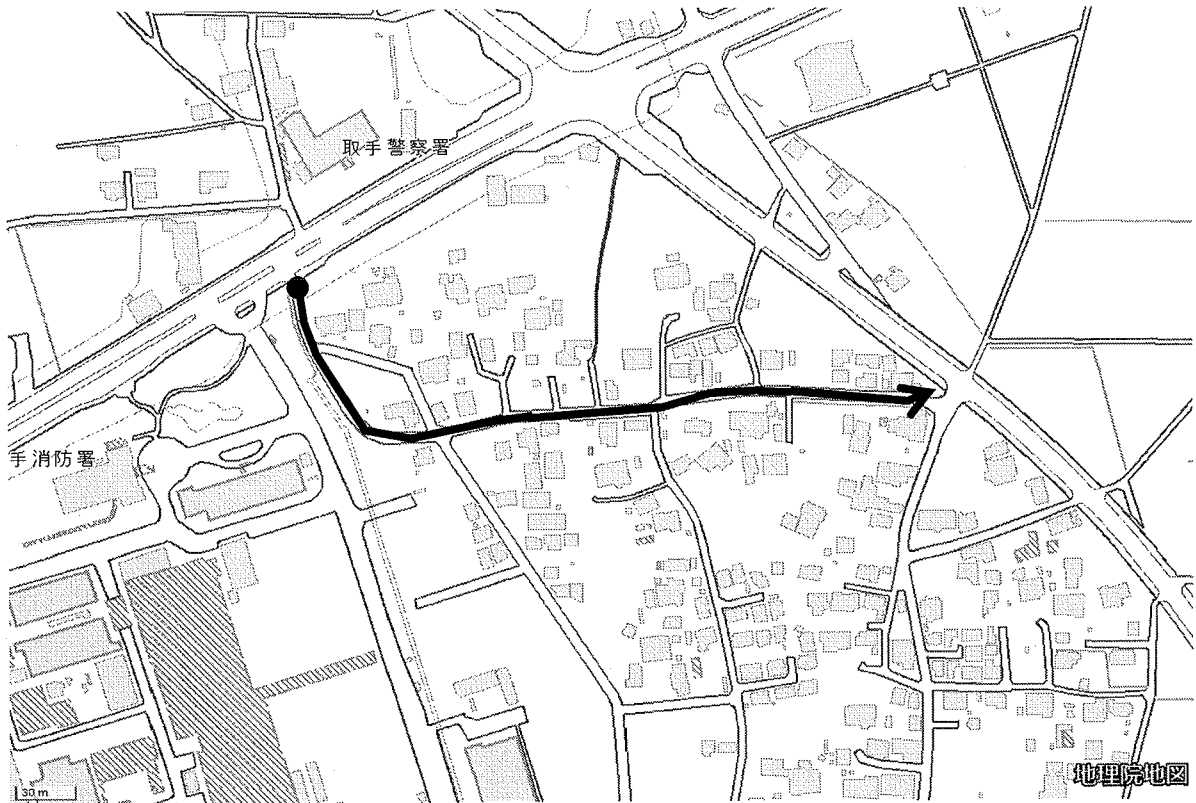
変更図 1 (変更後)



この地図は、国土地理院長の承認を得て、同院発行の電子地形図（タイル）を複製したものである。
 (承認番号 平成29年情複、第1099号)

凡例		
路線番号	延長	幅員
1-4009	831.50m	4.23m～34.14m
起点●・終点→		

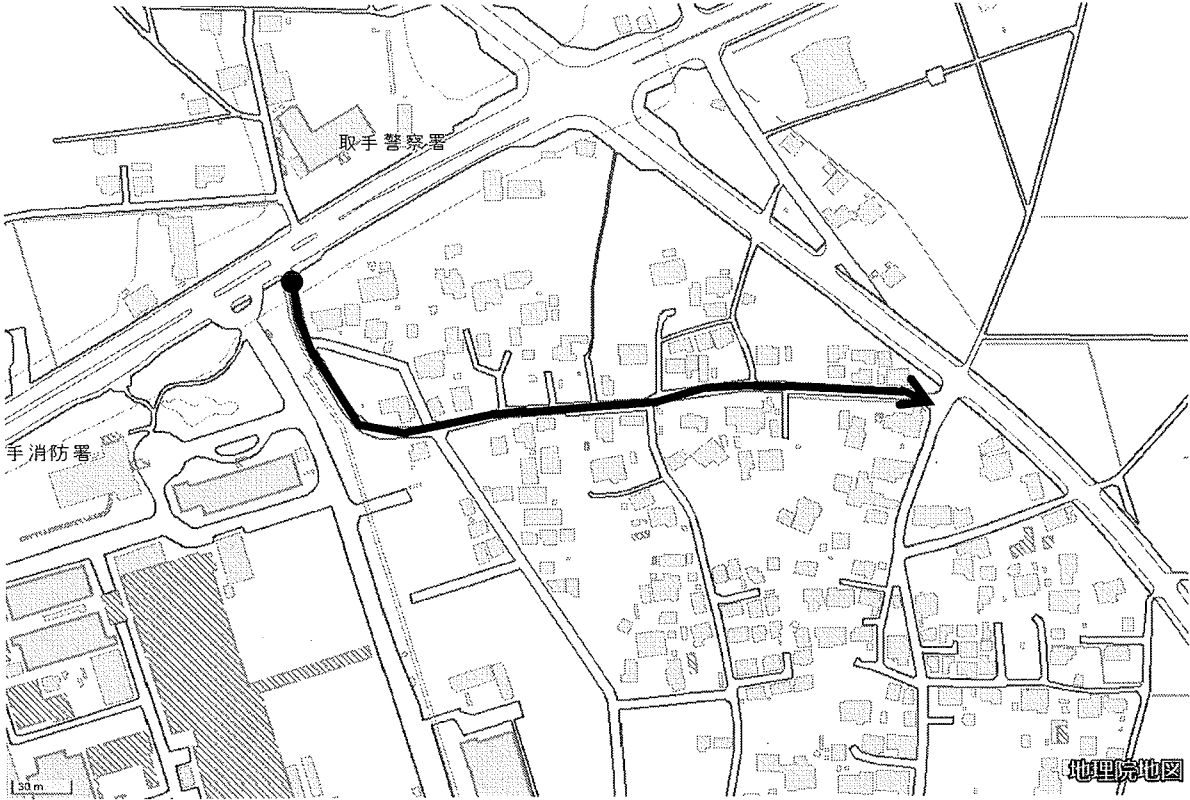
変更図 2 (変更前)



この地図は、国土地理院長の承認を得て、同院発行の電子地形図（タイル）を複製したものである。
 (承認番号 平成29年情複, 第1099号)

凡例		
路線番号	延長	幅員
1-4042	395.00m	3.60m～18.81m
起点●・終点→		

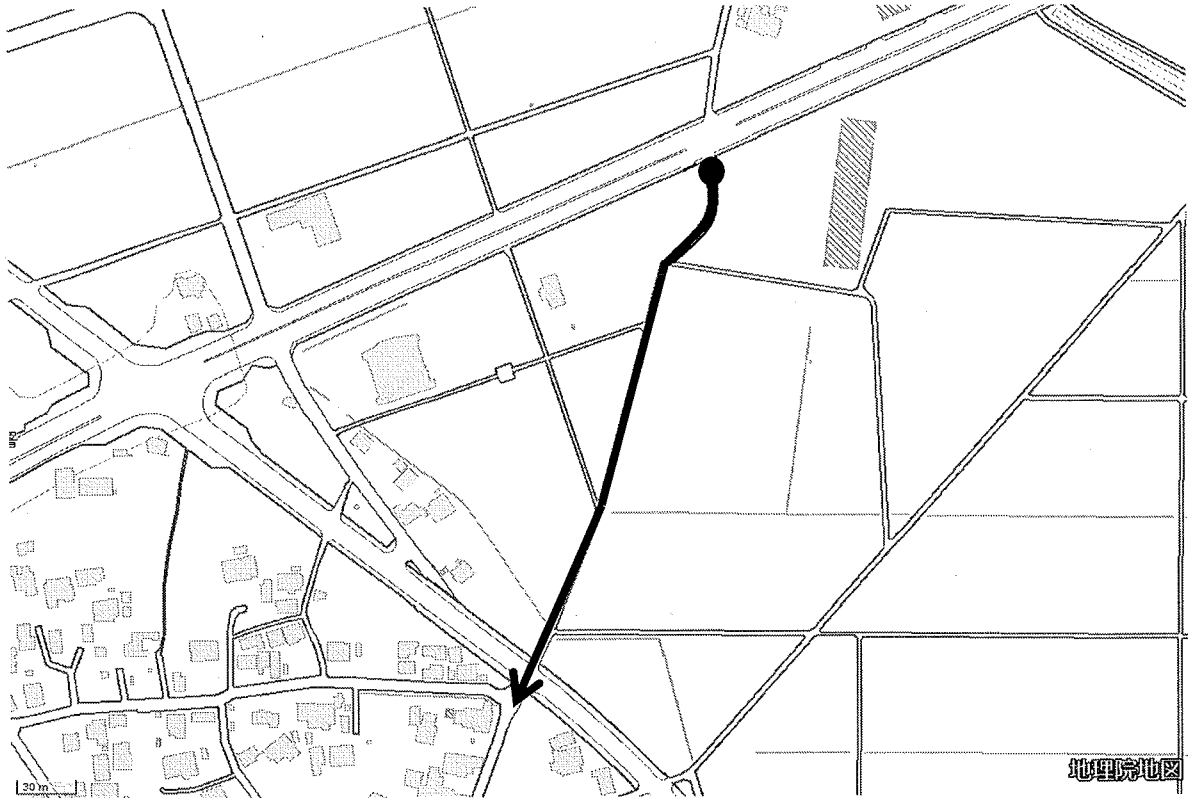
変更図 2 (変更後)



この地図は、国土地理院長の承認を得て、同院発行の電子地形図（タイル）を複製したものである。
 (承認番号 平成29年情複, 第1099号)

凡例		
路線番号	延長	幅員
1-4042	395.00m	3.60m～16.65m
起点●・終点→		

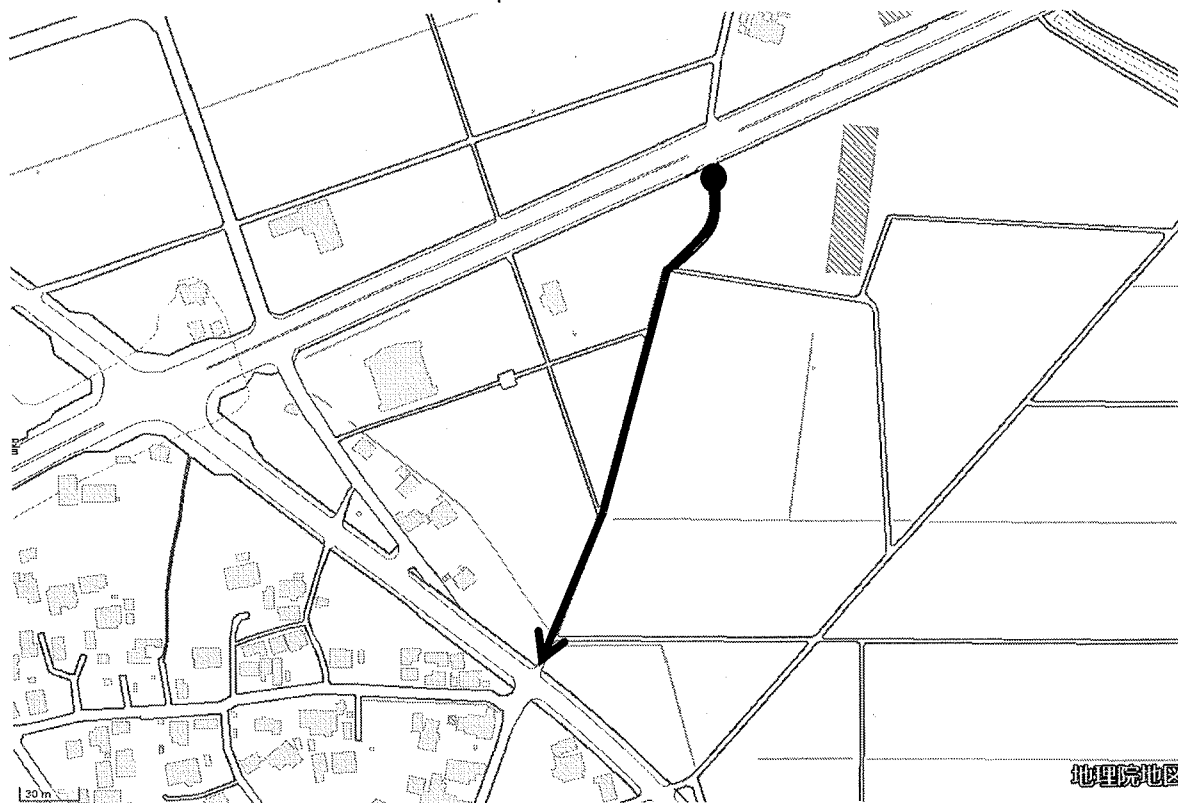
変更図 3 (変更前)



この地図は、国土地理院長の承認を得て、同院発行の電子地形図（タイル）を複製したものである。
（承認番号 平成29年情複，第1099号）

凡例		
路線番号	延長	幅員
1-4004	309.70m	6.45m～13.20m
起点●・終点→		

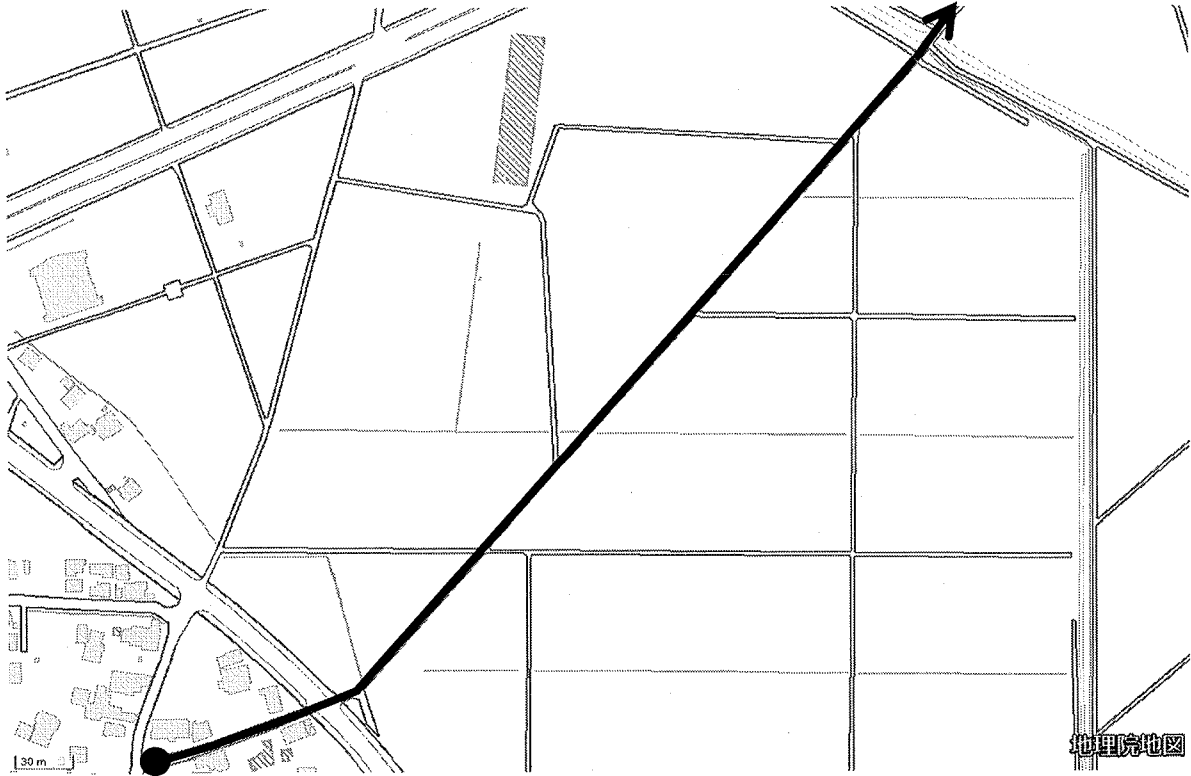
変更図 3 (変更後)



この地図は、国土地理院長の承認を得て、同院発行の電子地形図（タイル）を複製したものである。
(承認番号 平成29年情複，第1099号)

凡例		
路線番号	延長	幅員
1-4004	277.10m	6.45m~7.70m
起点●・終点→		

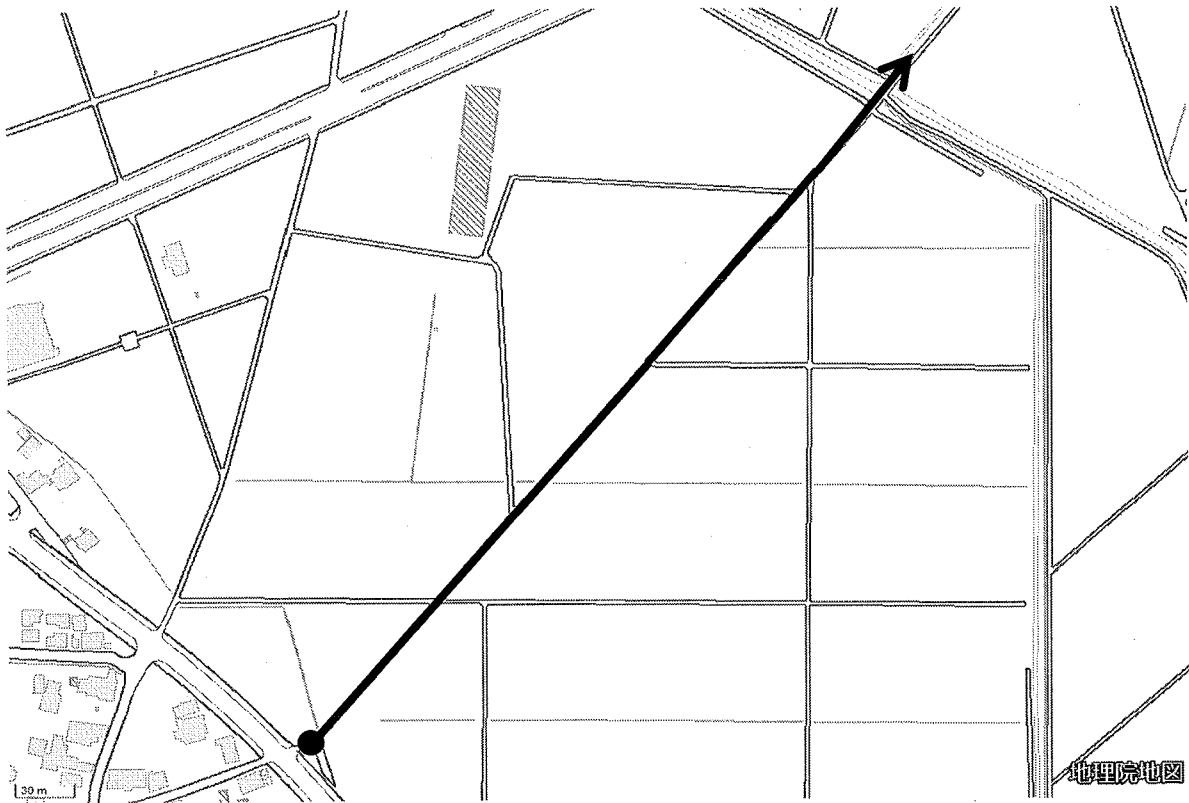
変更図 4 (変更前)



この地図は、国土地理院長の承認を得て、同院発行の電子地形図（タイル）を複製したものである。
 (承認番号 平成29年情複, 第1099号)

凡例		
路線番号	延長	幅員
1-4012	595.20m	2.98m~8.00m
起点●・終点→		

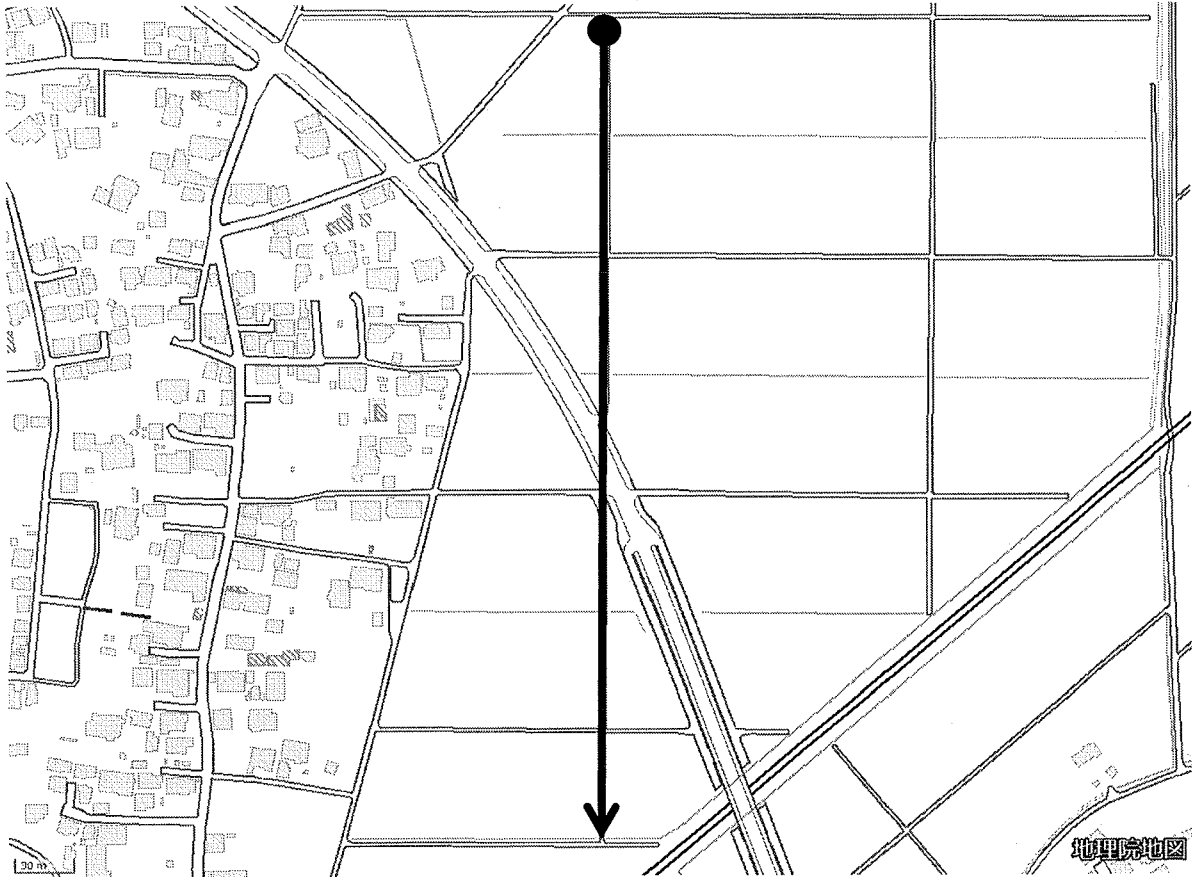
変更図 4 (変更後)



この地図は、国土地理院長の承認を得て、同院発行の電子地形図（タイル）を複製したものである。
 (承認番号 平成29年情複, 第1099号)

凡例		
路線番号	延長	幅員
1-4012	486.50m	2.98m~5.00m
起点●・終点→		

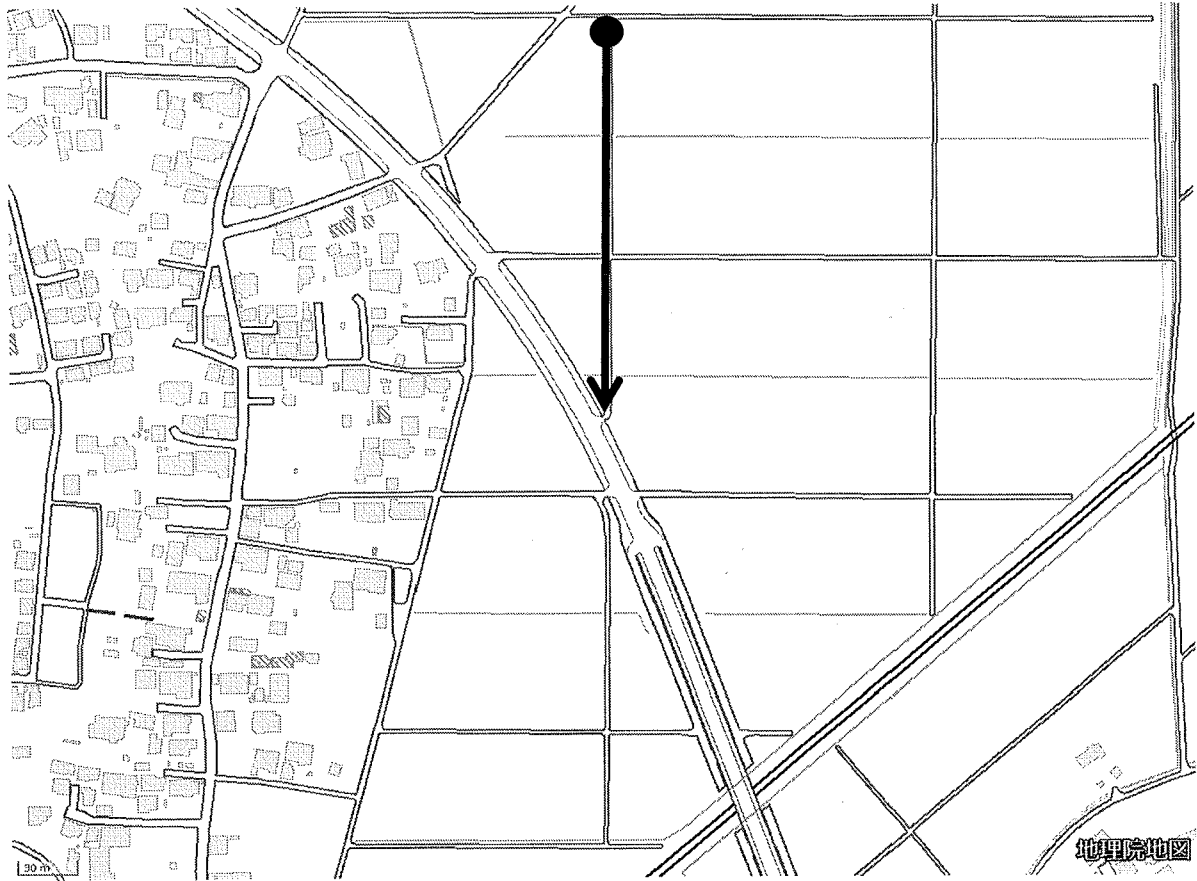
変更図 5 (変更前)



この地図は、国土地理院長の承認を得て、同院発行の電子地形図（タイル）を複製したものである。
(承認番号 平成29年情複, 第1099号)

凡例		
路線番号	延長	幅員
1-4024	437.10m	2.30m～7.65m
起点●・終点→		

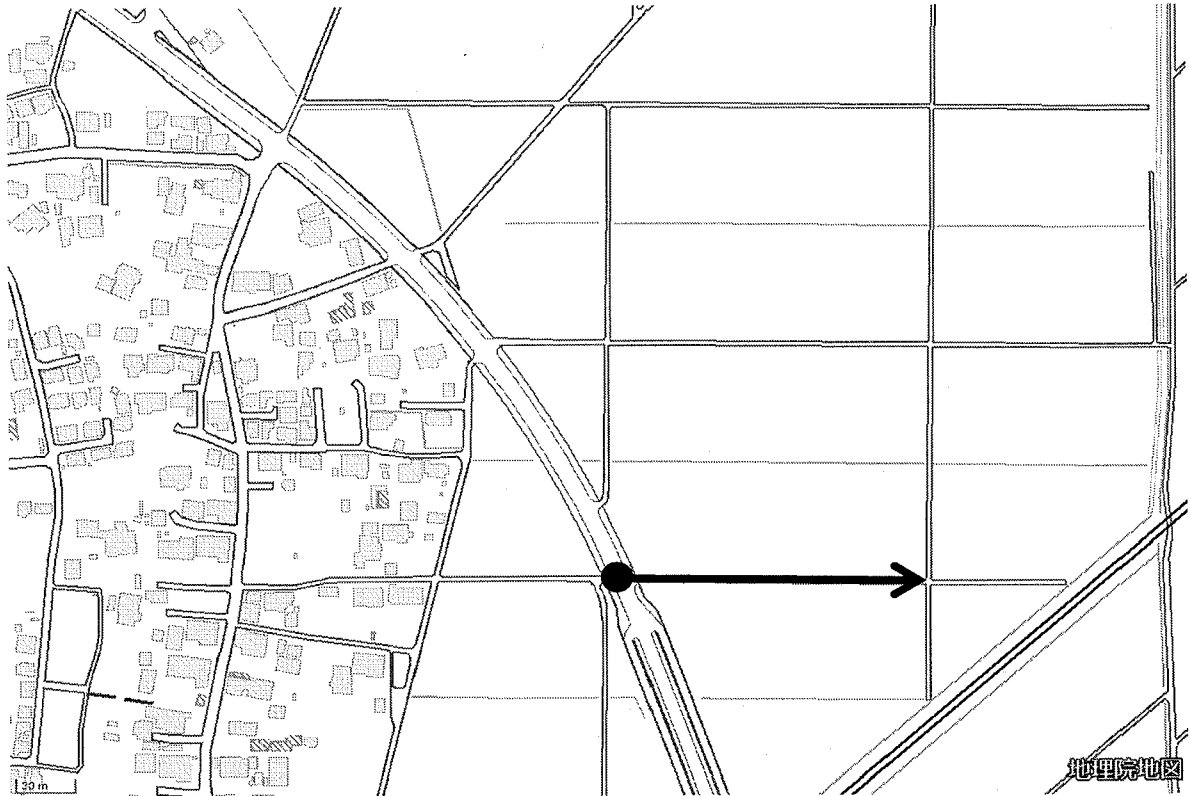
変更図 5 (変更後)



この地図は、国土地理院長の承認を得て、同院発行の電子地形図（タイル）を複製したものである。
 (承認番号 平成29年情複, 第1099号)

凡例		
路線番号	延長	幅員
1-4024	208.60m	2.30m～4.25m
起点●・終点→		

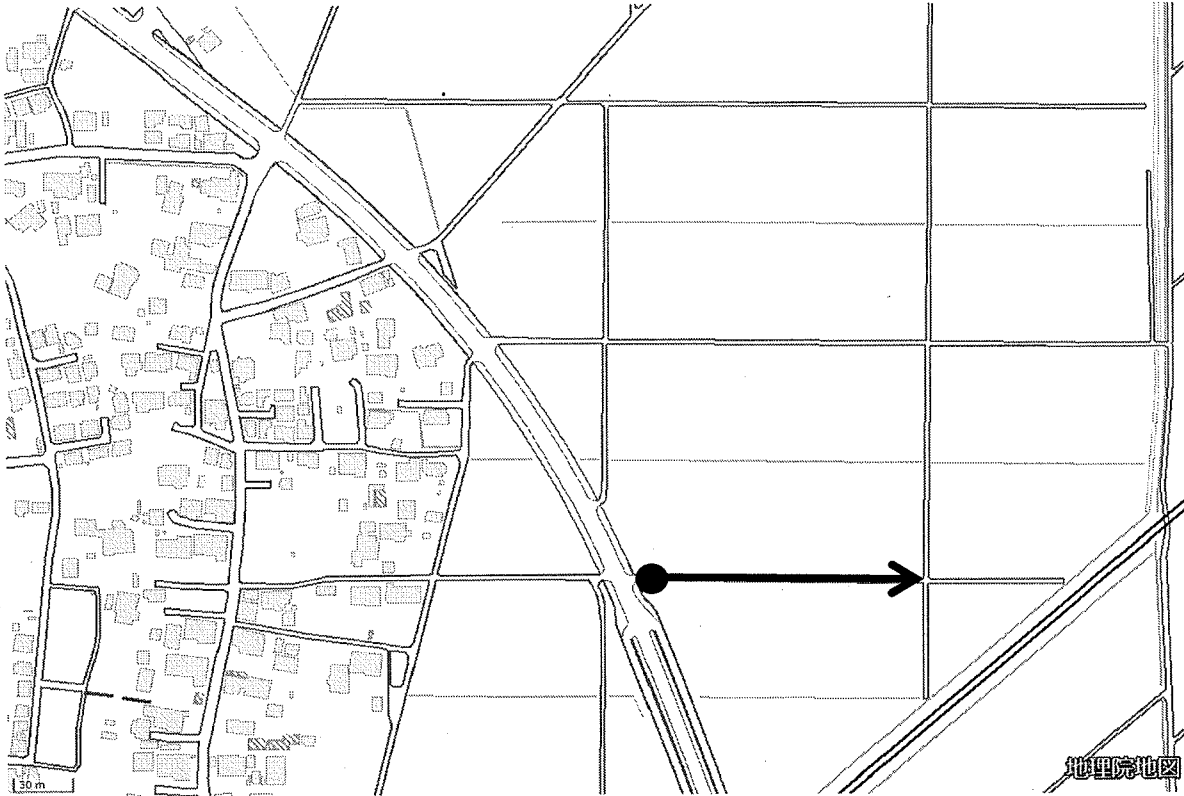
変更図 6 (変更前)



この地図は、国土地理院長の承認を得て、同院発行の電子地形図（タイル）を複製したものである。
 (承認番号 平成29年情複, 第1099号)

凡例		
路線番号	延長	幅員
1-4026	167.30m	2.50m~2.60m
起点●・終点→		

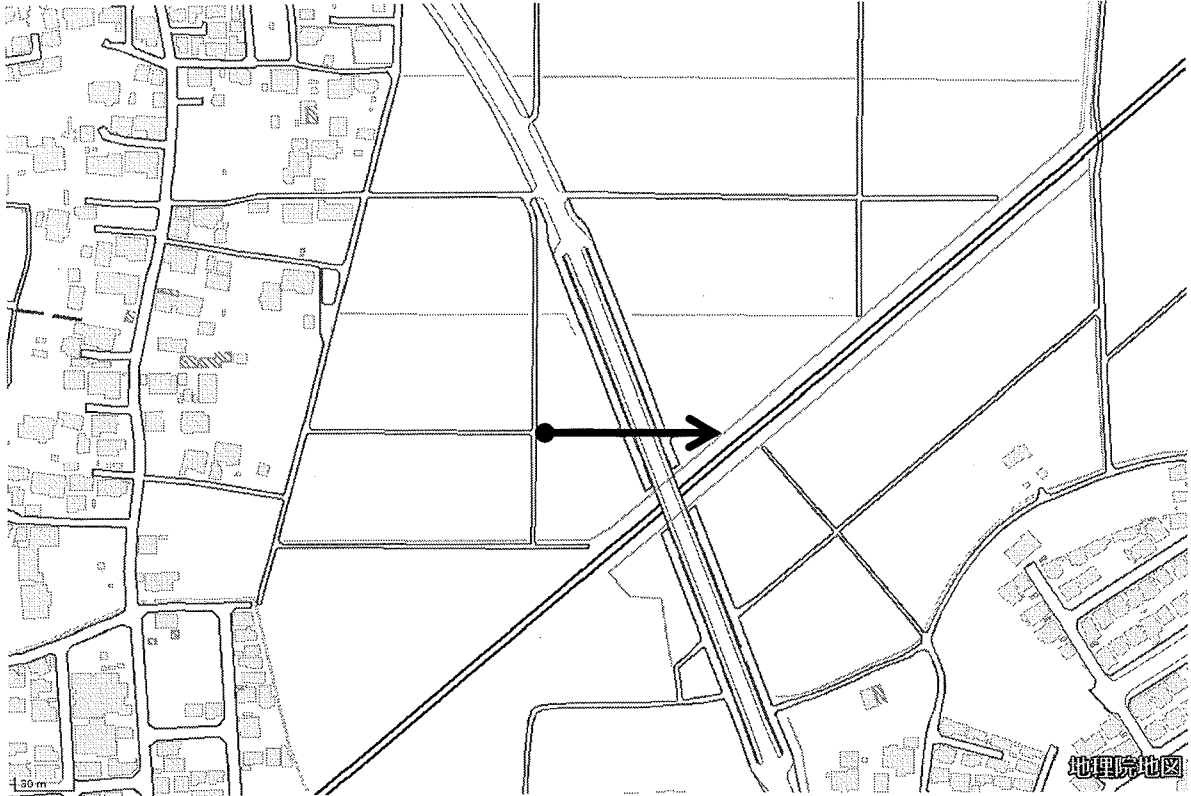
変更図 6 (変更後)



この地図は、国土地理院長の承認を得て、同院発行の電子地形図（タイル）を複製したものである。
 (承認番号 平成29年情複, 第1099号)

凡例		
路線番号	延長	幅員
1-4026	151.30m	2.50m～4.05m
起点●・終点→		

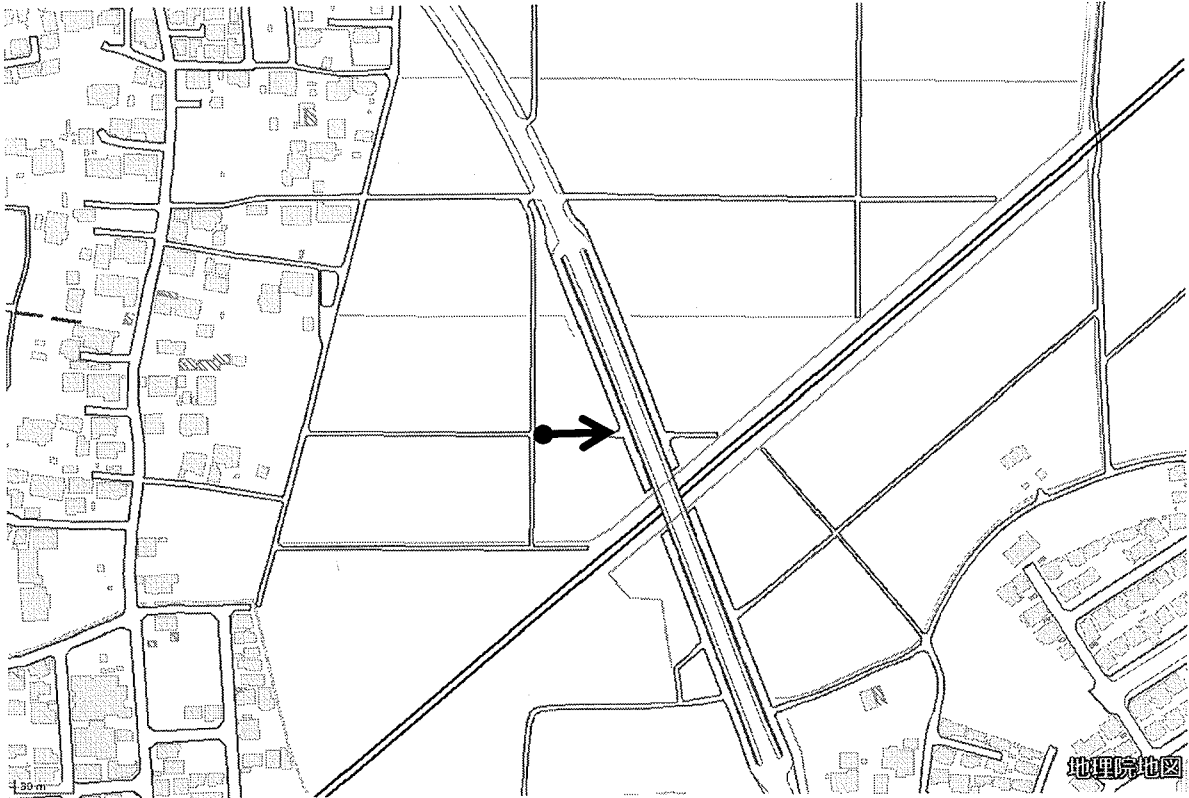
変更図 7 (変更前)



この地図は、国土地理院長の承認を得て、同院発行の電子地形図（タイル）を複製したものである。
 (承認番号 平成29年情複, 第1099号)

凡例		
路線番号	延長	幅員
1-4027	96.30m	2.25m~4.30m
起点●・終点→		

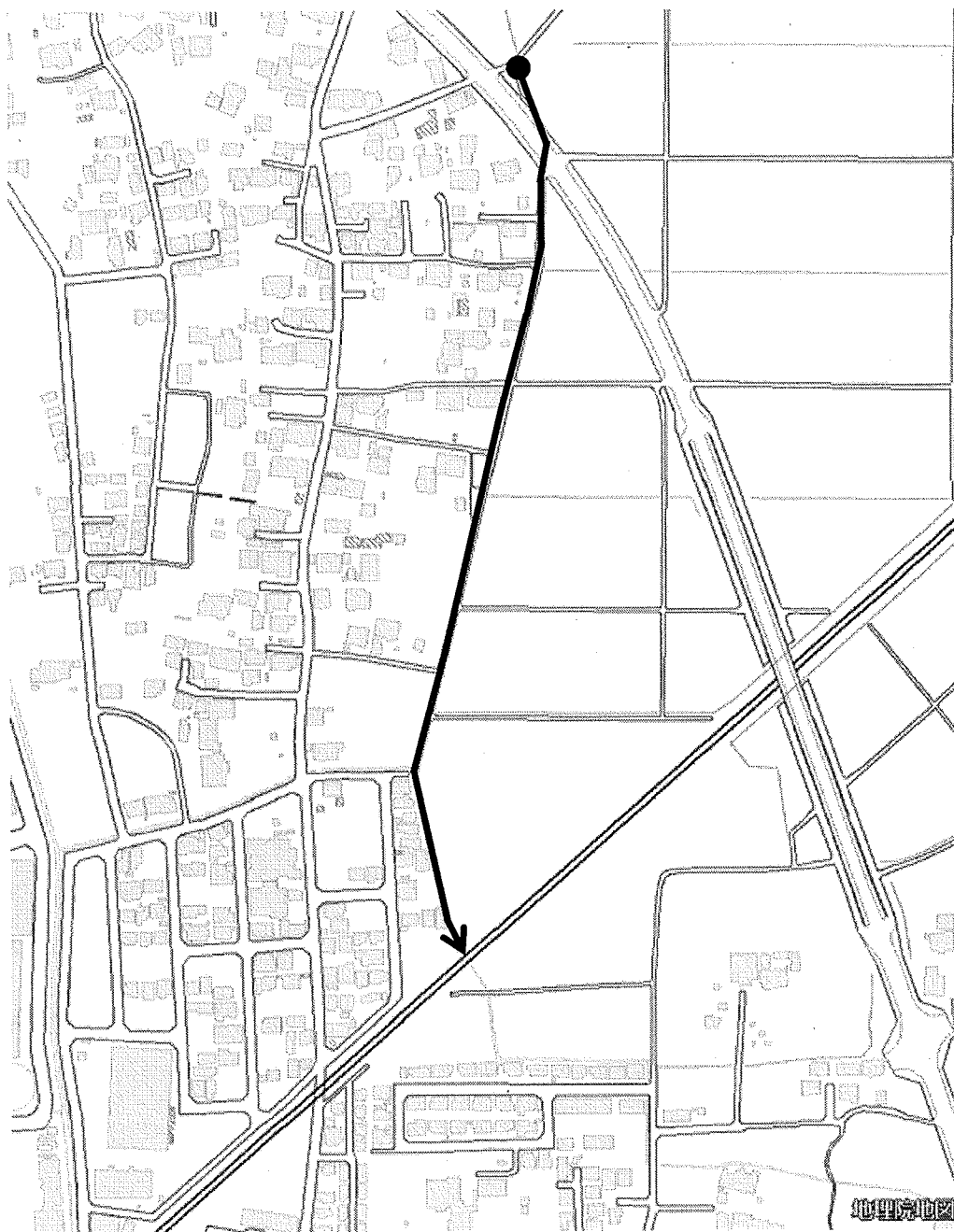
変更図 7 (変更後)



この地図は、国土地理院長の承認を得て、同院発行の電子地形図（タイル）を複製したものである。
 (承認番号 平成29年情複, 第1099号)

凡例		
路線番号	延長	幅員
1-4027	44.60m	2.50m～4.30m
起点●・終点→		

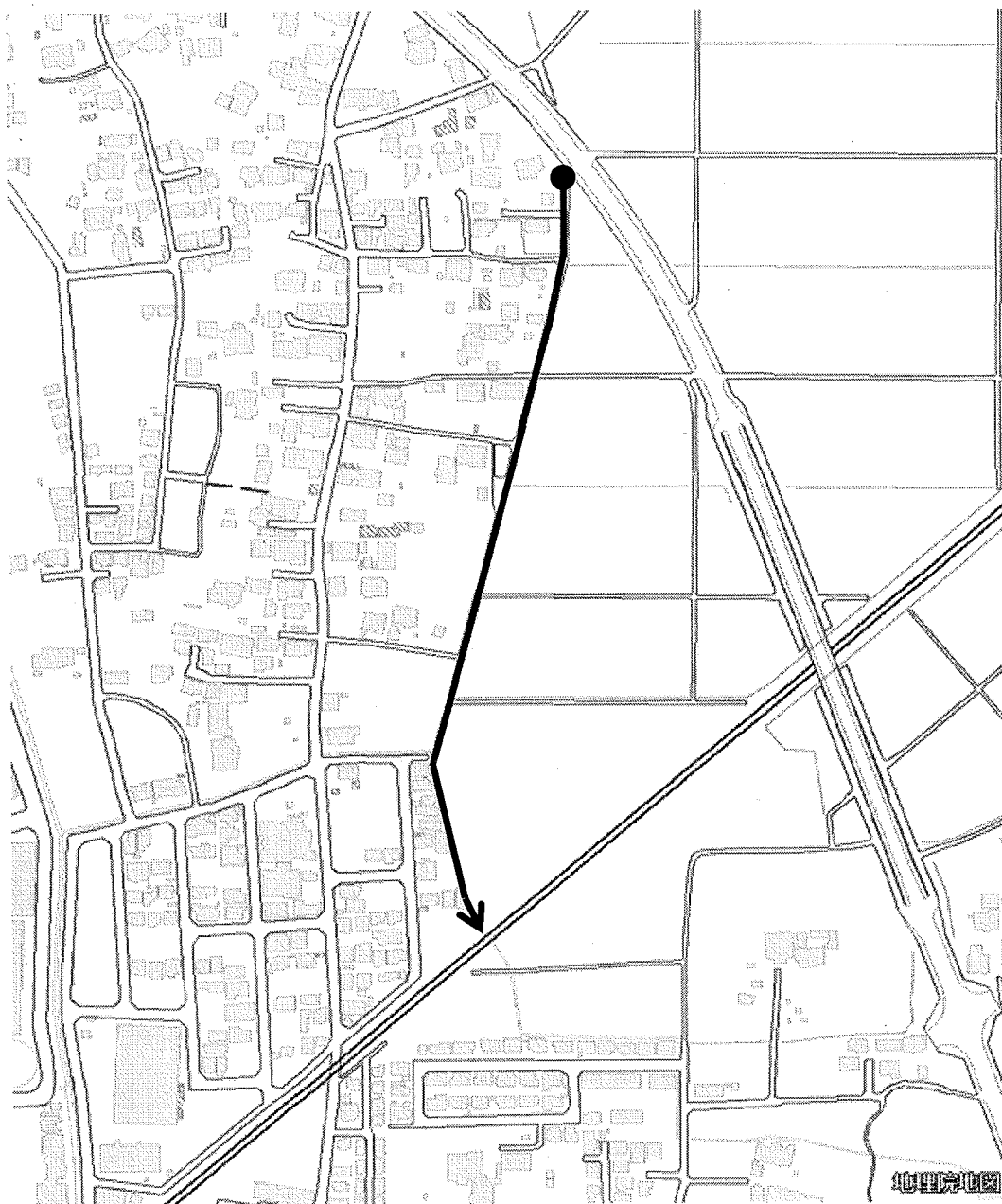
変更図 8 (変更前)



この地図は、国土地理院長の承認を得て、同院発行の電子地形図（タイル）を複製したものである。
 (承認番号 平成29年情復, 第1099号)

凡例		
路線番号	延長	幅員
1-4028	502.60m	2.20m~7.10m
起点●・終点→		

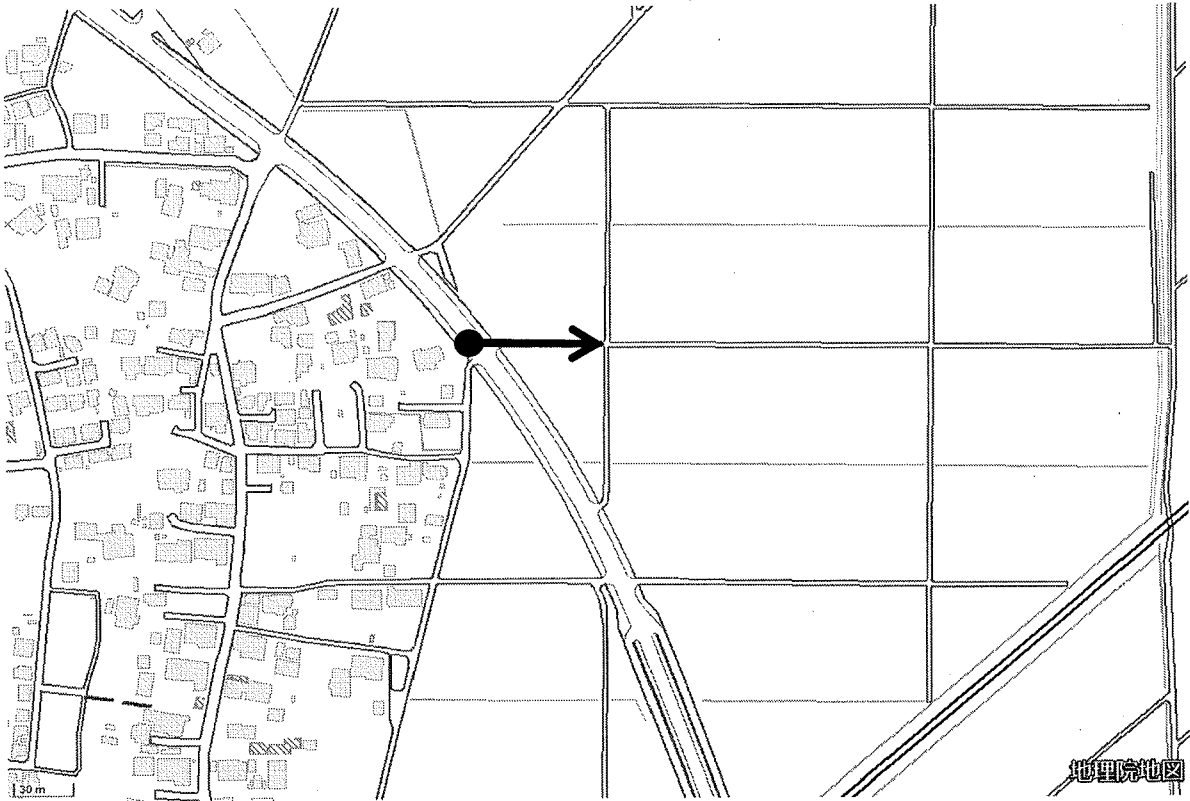
変更図 8 (変更後)



この地図は、国土地理院長の承認を得て、同院発行の電子地形図（タイル）を複製したものである。
 (承認番号 平成29年情復, 第1099号)

凡例		
路線番号	延長	幅員
1-4028	439.80m	2.20m~7.10m
起点●・終点→		

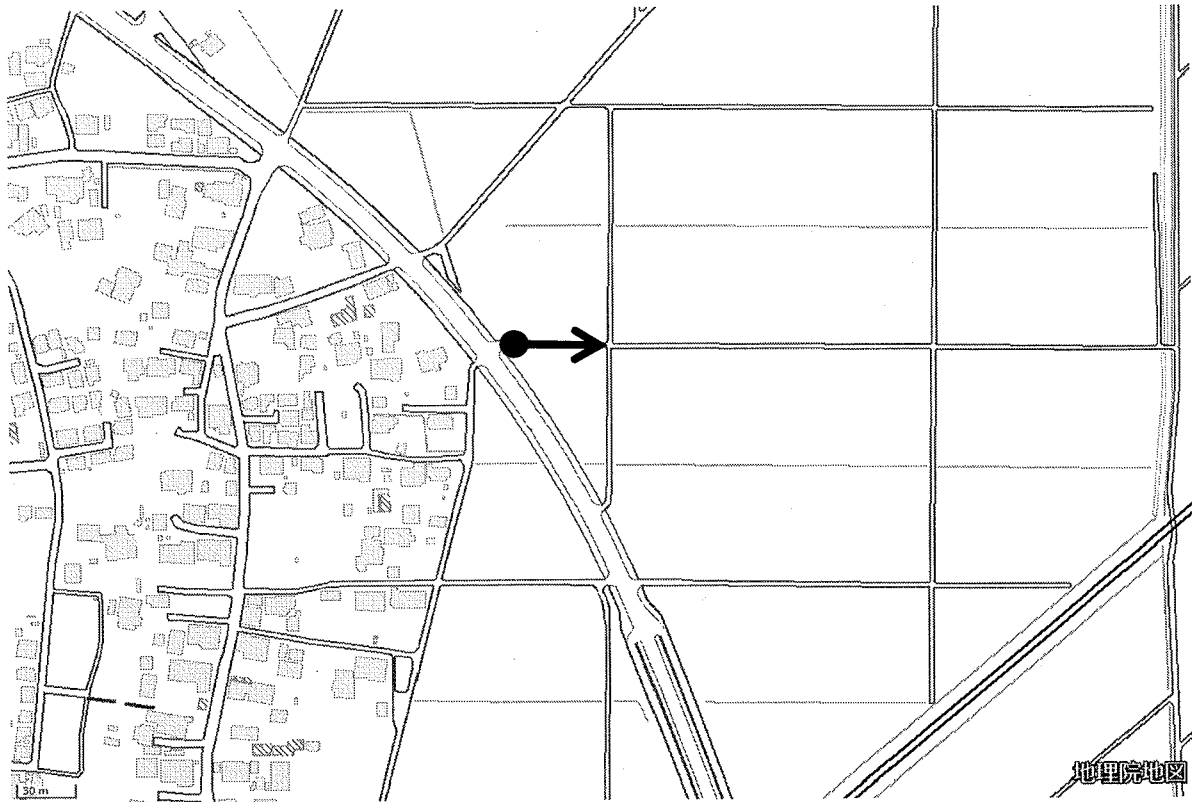
変更図 9 (変更前)



この地図は、国土地理院長の承認を得て、同院発行の電子地形図（タイル）を複製したものである。
 (承認番号 平成29年情複, 第1099号)

凡例		
路線番号	延長	幅員
1-4029	68.20m	2.50m～2.55m
起点●・終点→		

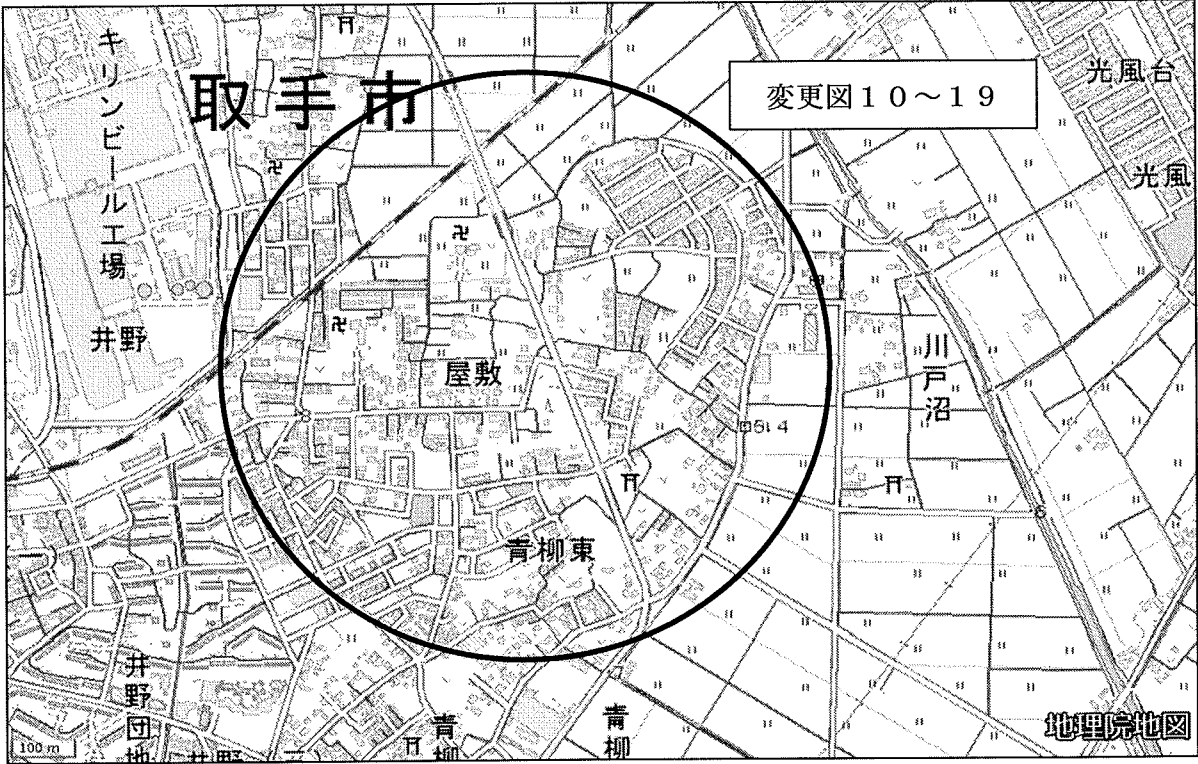
変更図 9 (変更後)



この地図は、国土地理院長の承認を得て、同院発行の電子地形図（タイル）を複製したものである。
 (承認番号 平成29年情複, 第1099号)

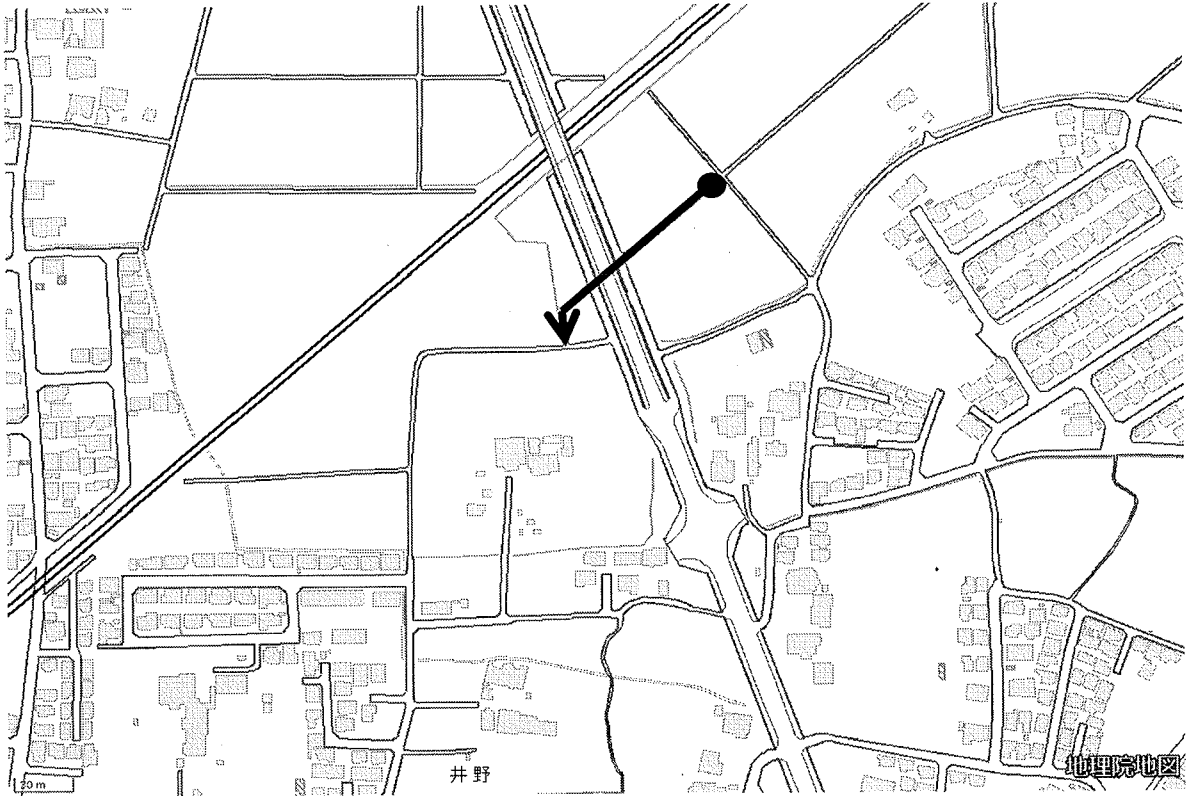
凡例		
路線番号	延長	幅員
1-4029	56.40m	2.50m~4.45m
起点●・終点→		

位置図



この地図は、国土地理院長の承認を得て、同院発行の電子地形図（タイル）を複製したものである。
（承認番号 平成29年情複，第1099号）

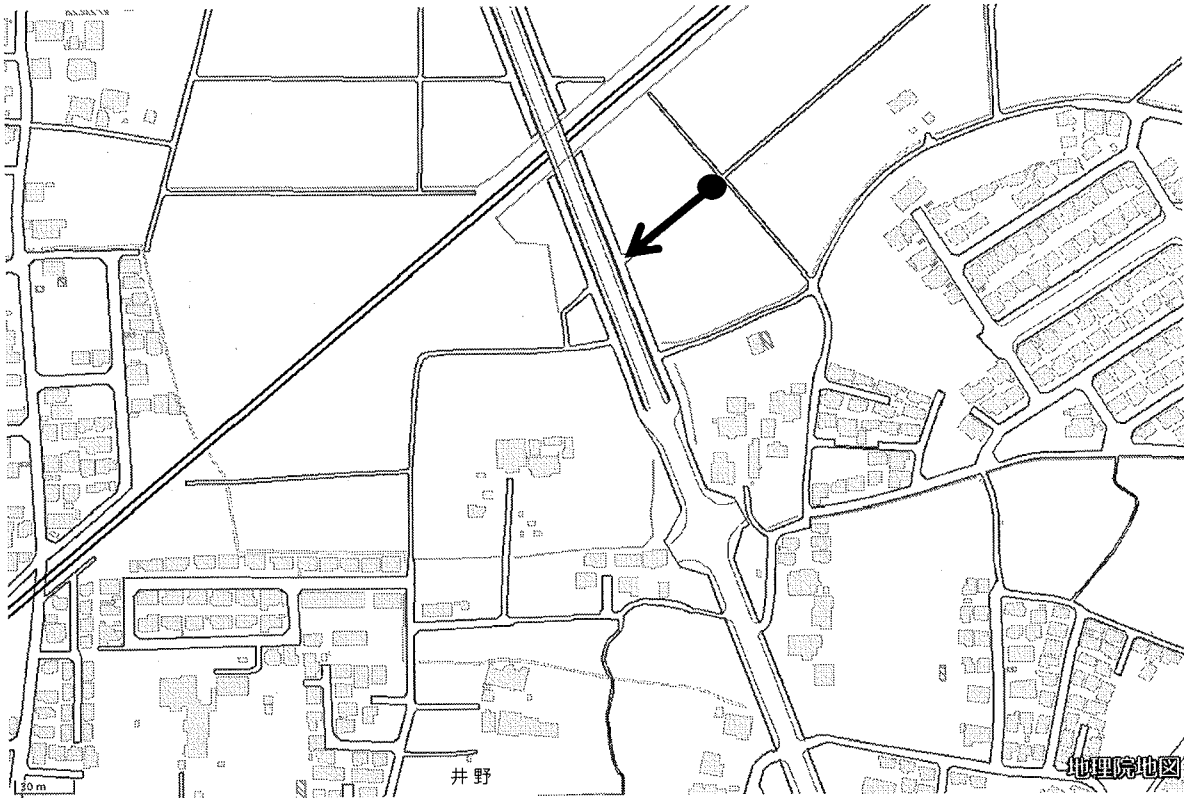
変更図 10 (変更前)



この地図は、国土地理院長の承認を得て、同院発行の電子地形図（タイル）を複製したものである。
 (承認番号 平成29年情複, 第1099号)

凡例		
路線番号	延長	幅員
1-4347	126.70m	2.20m~4.35m
起点●・終点→		

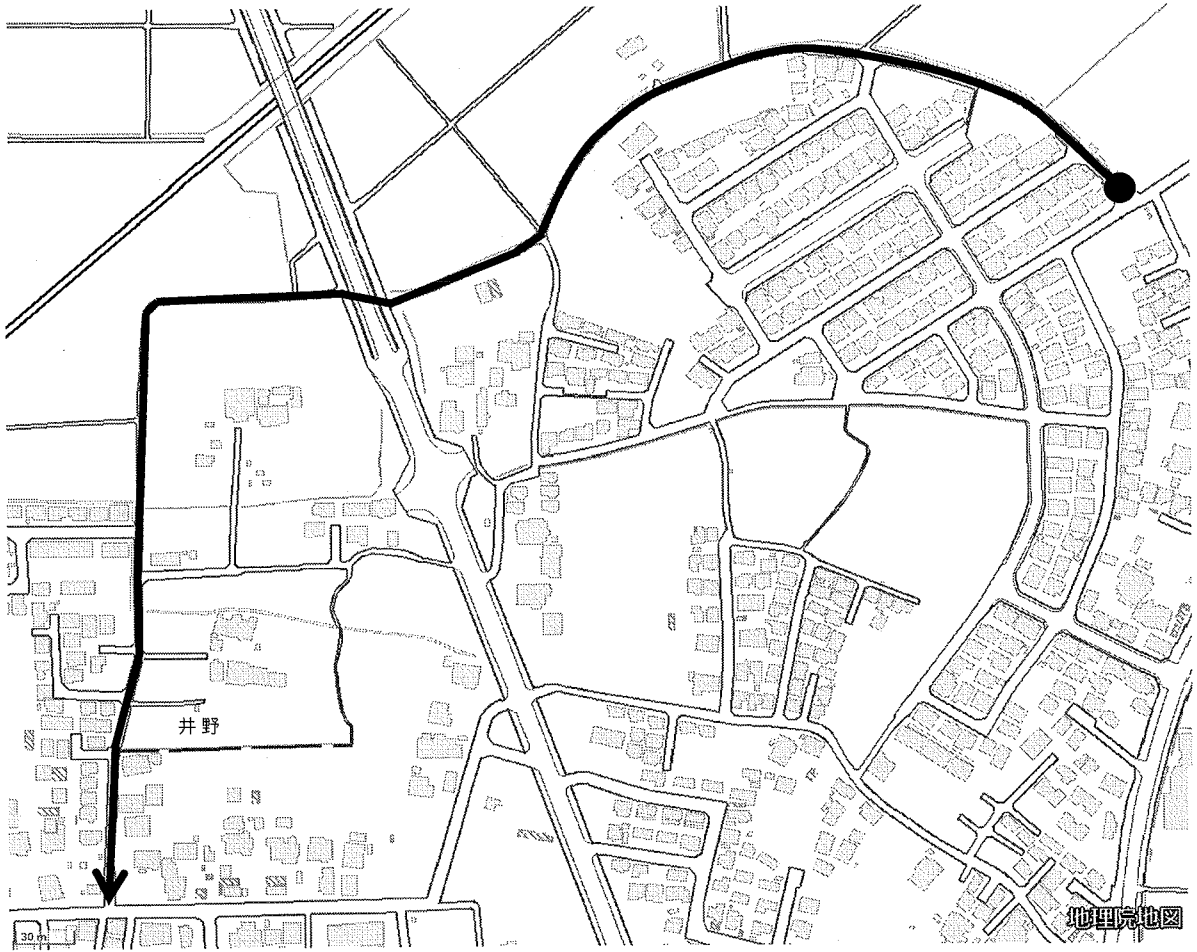
変更図 10 (変更後)



この地図は、国土地理院長の承認を得て、同院発行の電子地形図（タイル）を複製したものである。
 (承認番号 平成29年情複, 第1099号)

凡例		
路線番号	延長	幅員
1-4347	66.40m	2.20m~4.35m
起点●・終点→		

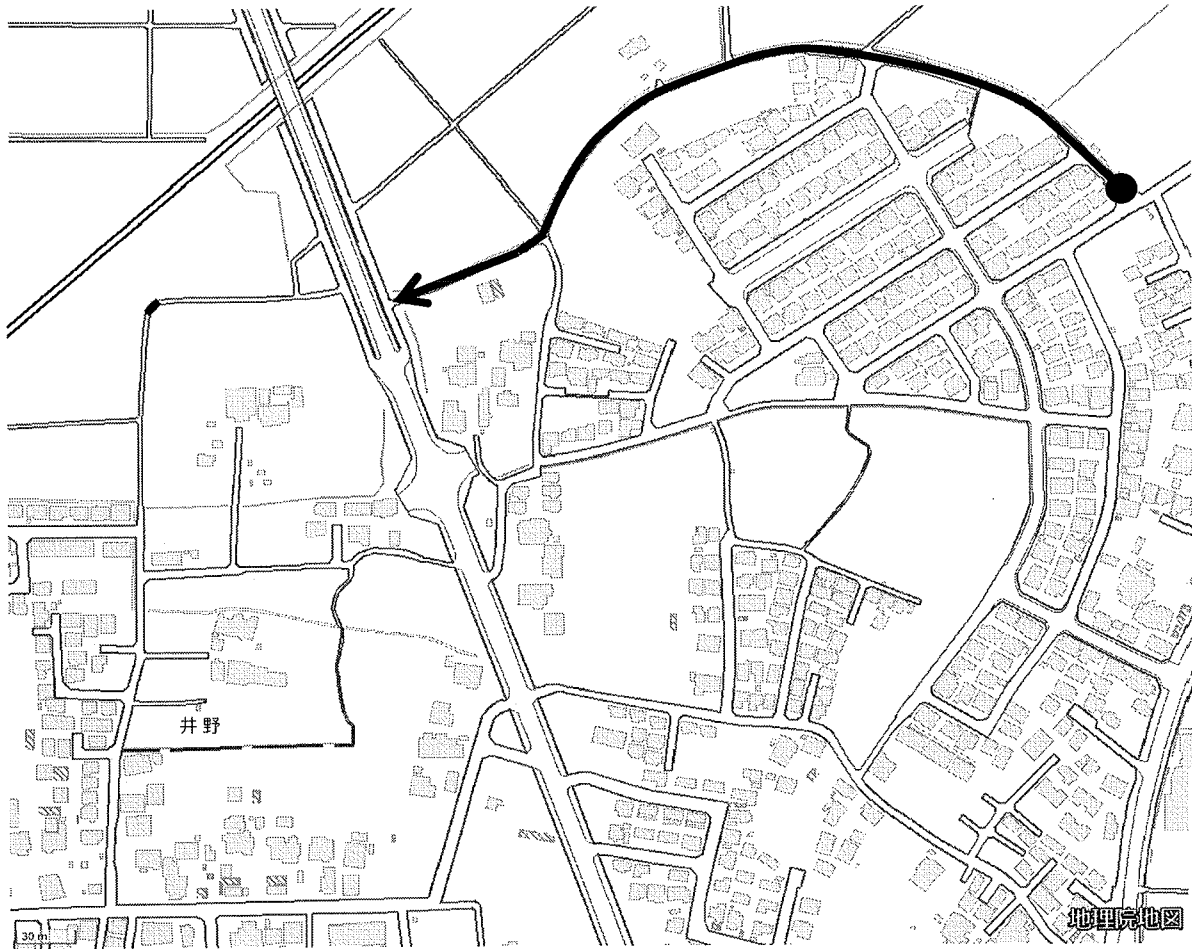
変更図 1 1 (変更前)



この地図は、国土地理院長の承認を得て、同院発行の電子地形図（タイル）を複製したものである。
 (承認番号 平成29年情複, 第1099号)

凡例		
路線番号	延長	幅員
1-4338	908.10m	2.00m~8.20m
起点●・終点→		

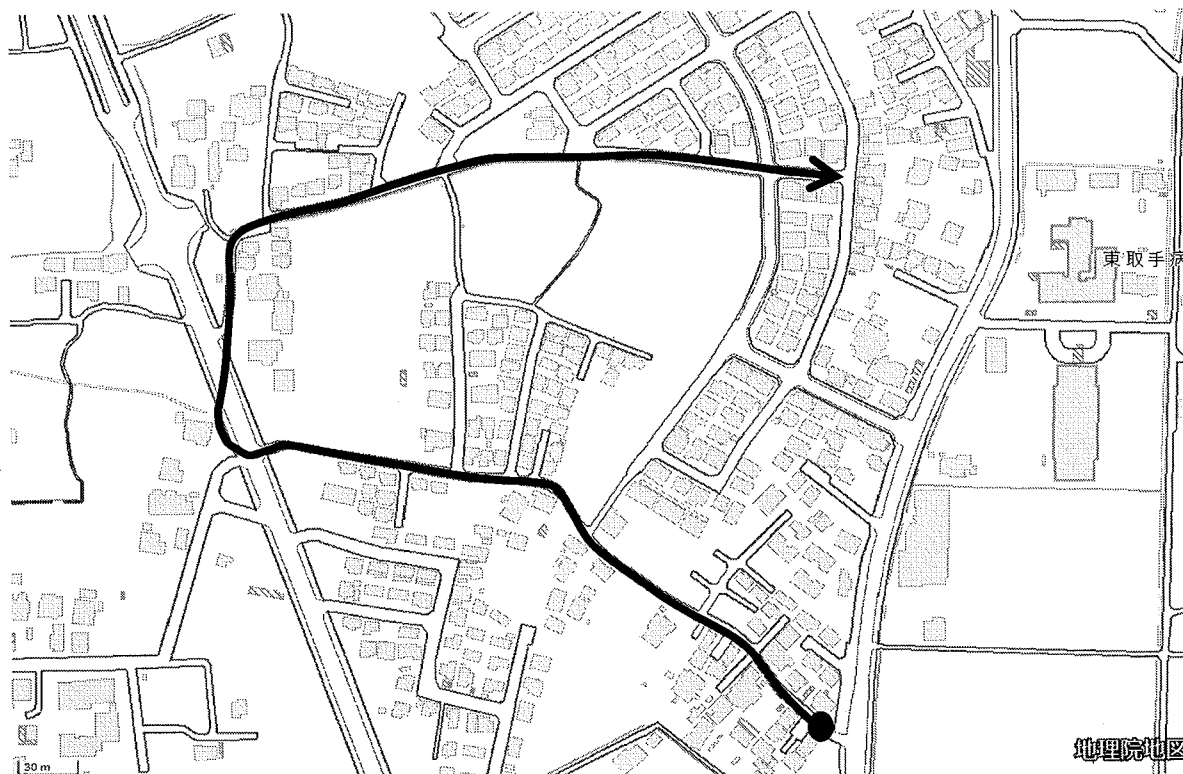
変更図 11 (変更後)



この地図は、国土地理院長の承認を得て、同院発行の電子地形図（タイル）を複製したものである。
 (承認番号 平成29年情複, 第1099号)

凡例		
路線番号	延長	幅員
1-4338	462.00m	2.40m~17.70m
起点●・終点→		

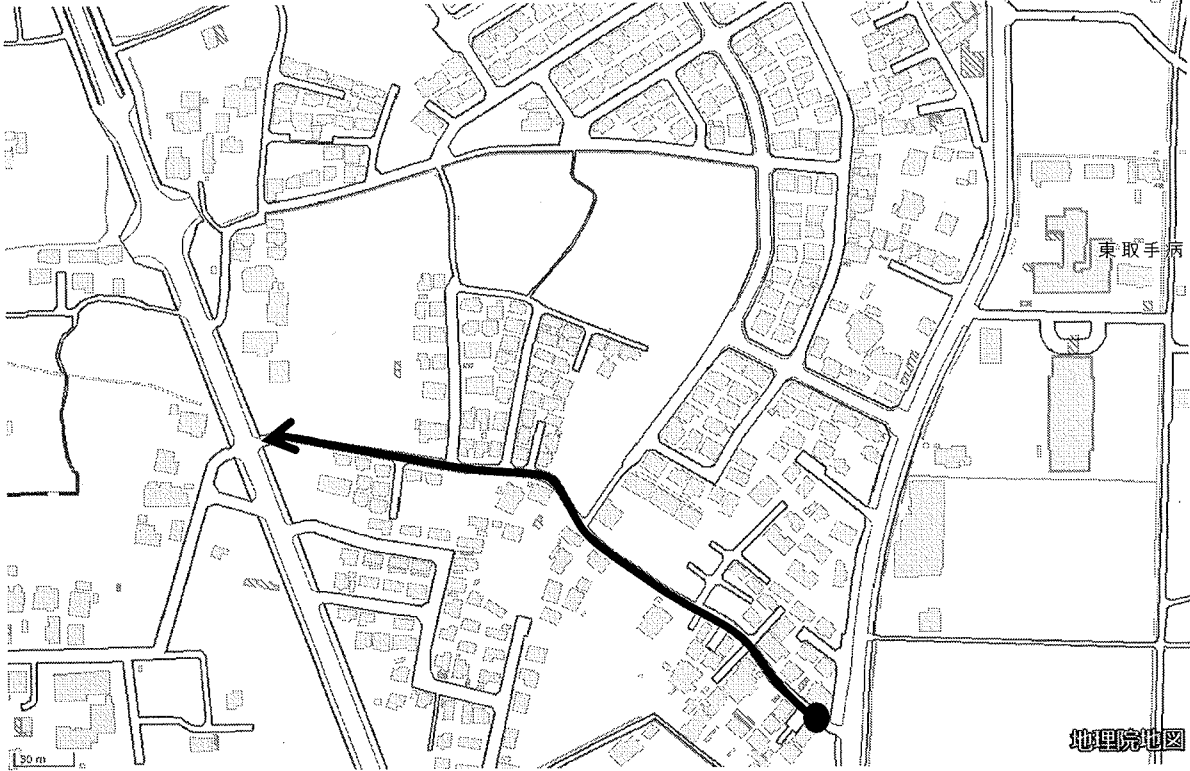
変更図 1 2 (変更前)



この地図は、国土地理院長の承認を得て、同院発行の電子地形図（タイル）を複製したものである。
 (承認番号 平成29年情複, 第1099号)

凡例		
路線番号	延長	幅員
1-4350	768.30m	3.10m~10.15m
起点●・終点→		

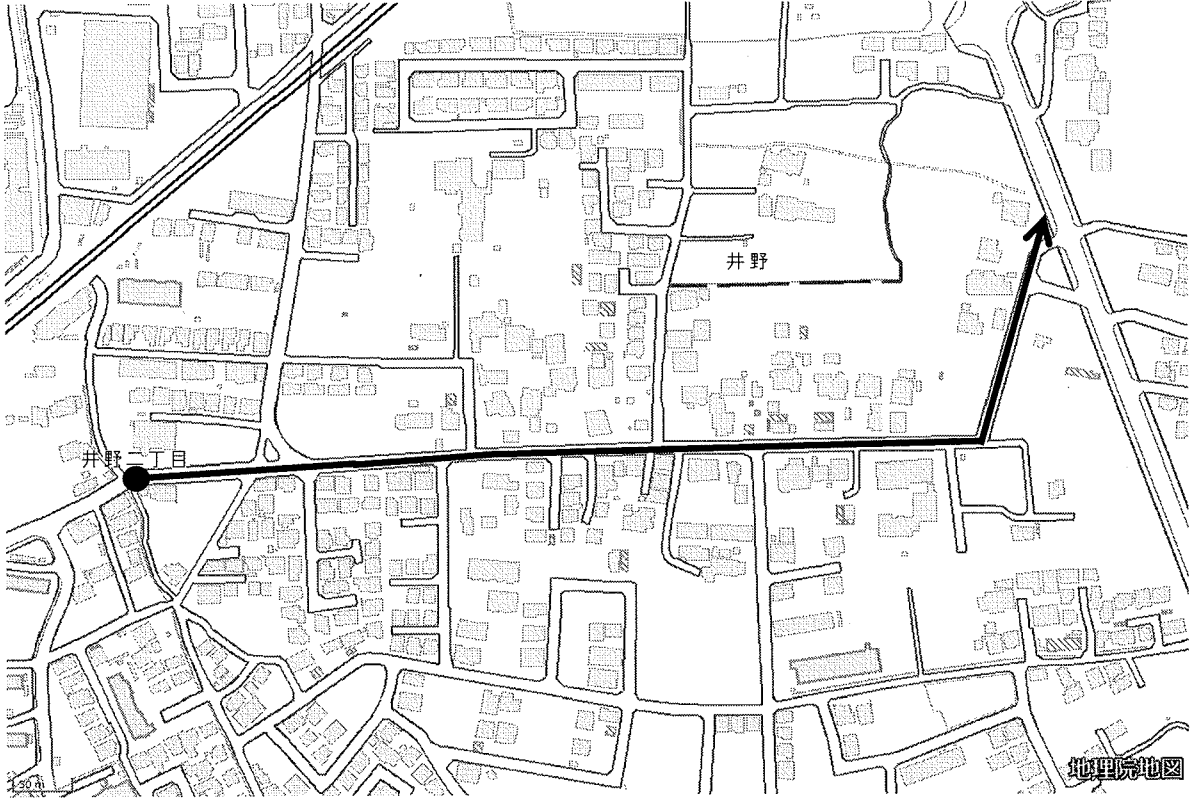
変更図 1 2 (変更後)



この地図は、国土地理院長の承認を得て、同院発行の電子地形図（タイル）を複製したものである。
 (承認番号 平成29年情複, 第1099号)

凡例		
路線番号	延長	幅員
1-4350	356.10m	4.00m~10.15m
起点●・終点→		

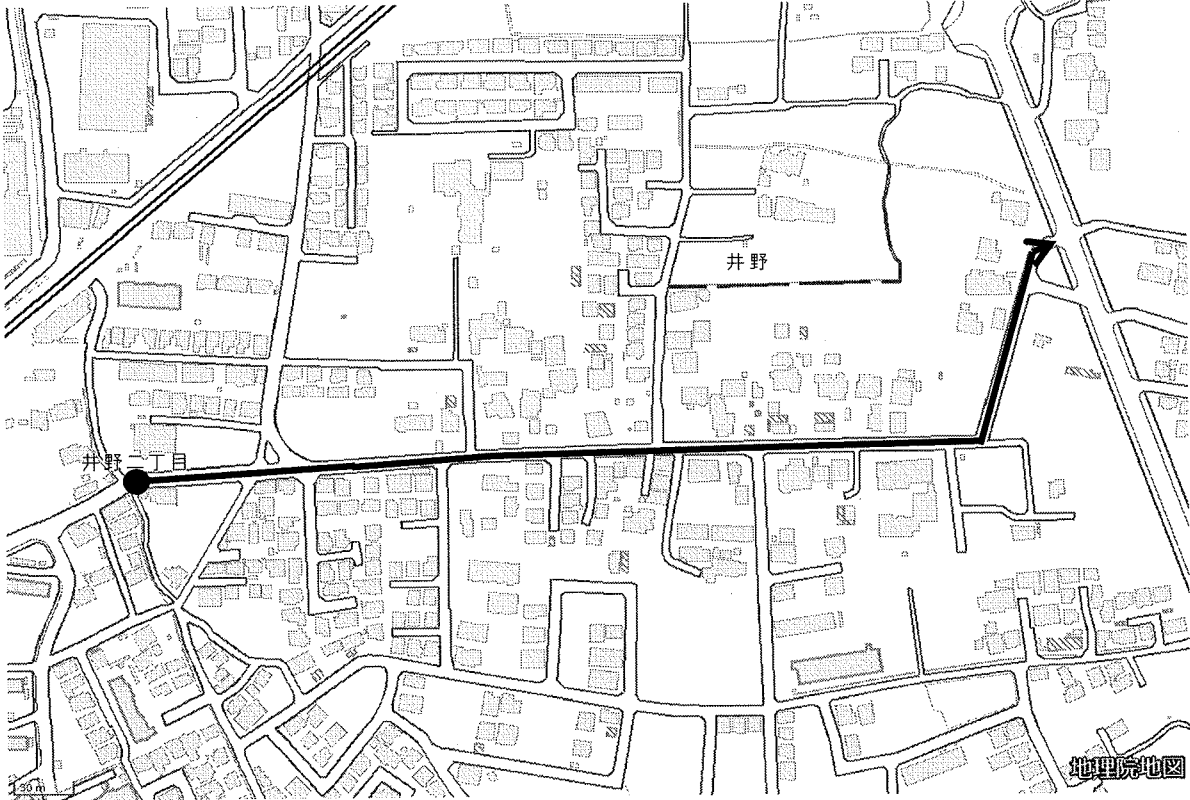
変更図 13 (変更前)



この地図は、国土地理院長の承認を得て、同院発行の電子地形図（タイル）を複製したものである。
 (承認番号 平成29年情複, 第1099号)

凡例		
路線番号	延長	幅員
1-4294	566.50m	5.22m～19.50m
起点●・終点→		

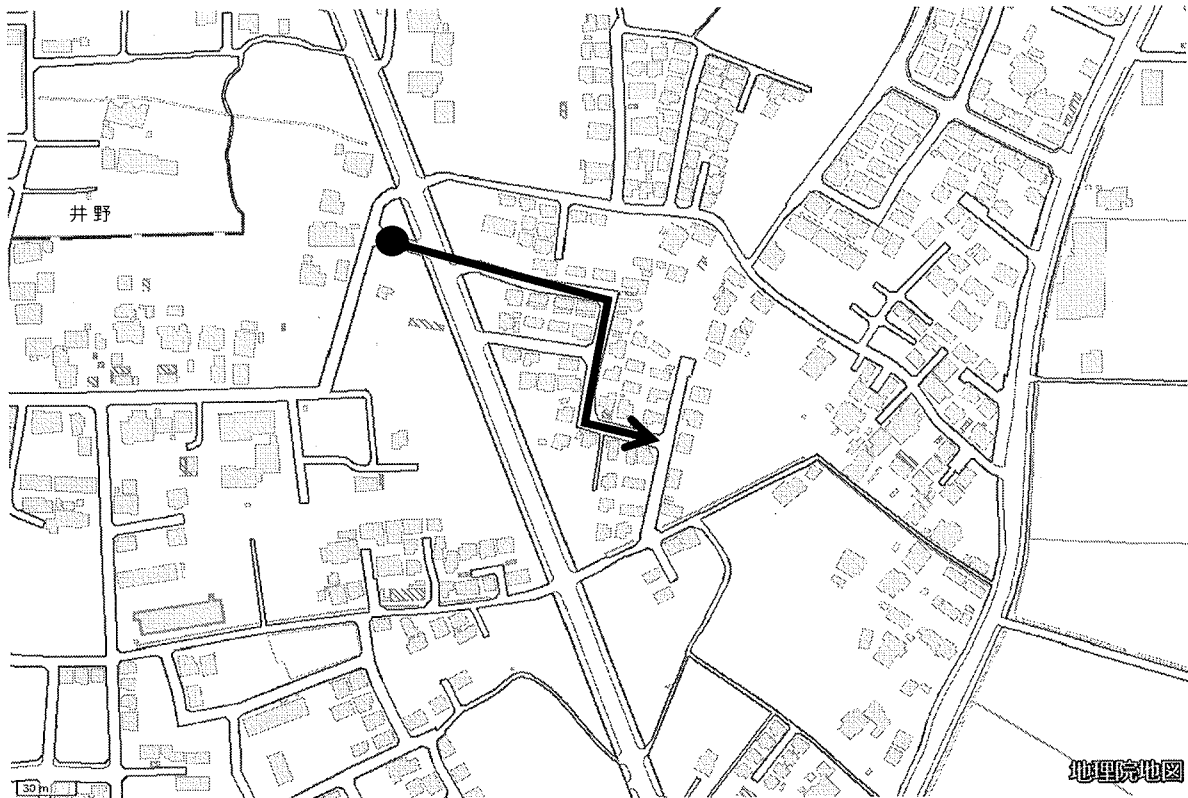
変更図 13 (変更後)



この地図は、国土地理院長の承認を得て、同院発行の電子地形図（タイル）を複製したものである。
 (承認番号 平成29年情複, 第1099号)

凡例		
路線番号	延長	幅員
1-4294	568.00m	5.22m~19.50m
起点●・終点→		

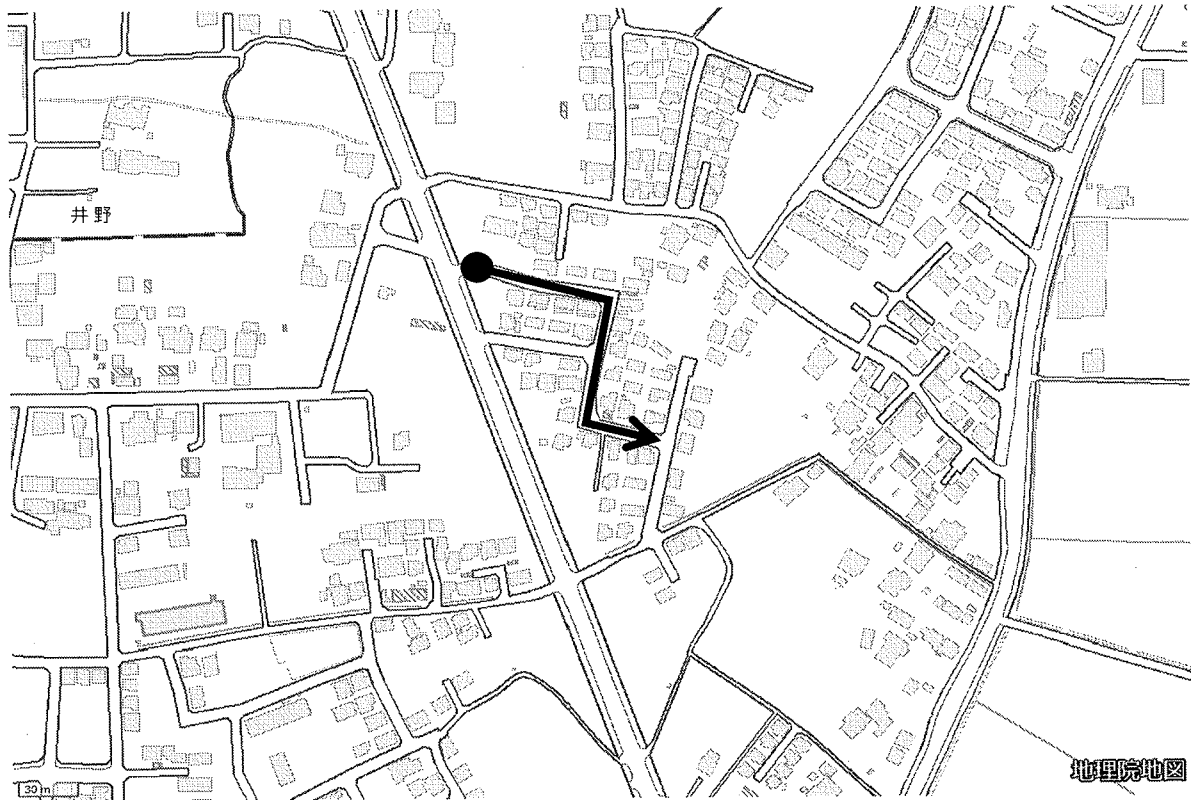
変更図 14 (変更前)



この地図は、国土地理院長の承認を得て、同院発行の電子地形図（タイル）を複製したものである。
 (承認番号 平成29年情複, 第1099号)

凡例		
路線番号	延長	幅員
1-4332	238.20m	6.20m~14.60m
起点●・終点→		

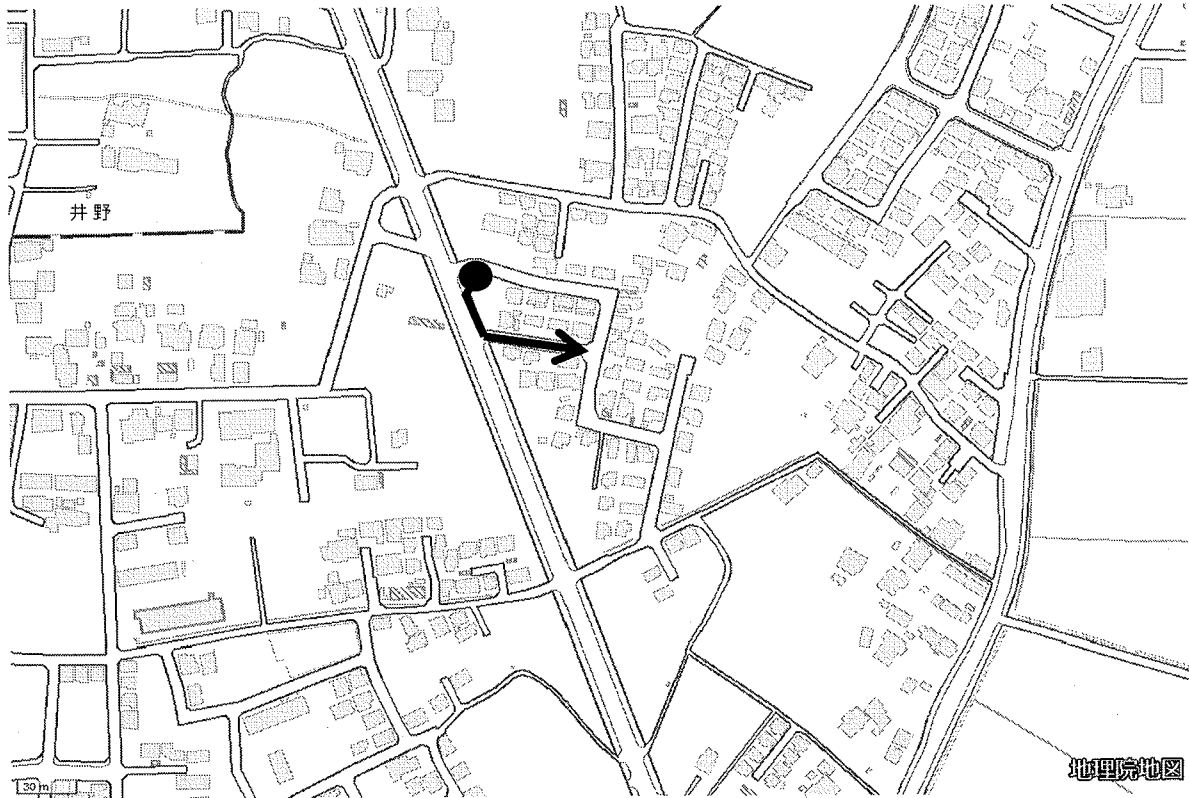
変更図 14 (変更後)



この地図は、国土地理院長の承認を得て、同院発行の電子地形図（タイル）を複製したものである。
 (承認番号 平成29年情複, 第1099号)

凡例		
路線番号	延長	幅員
1-4332	193.60m	6.80m~14.60m
起点●・終点→		

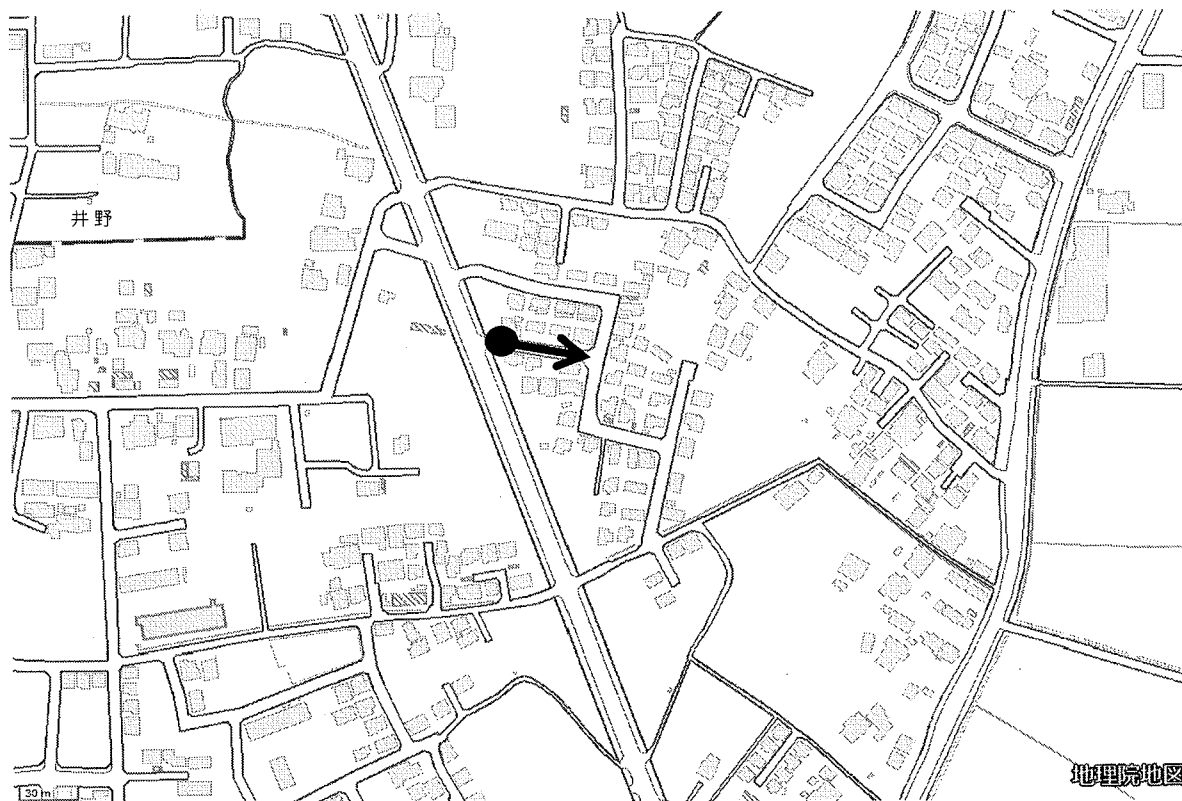
変更図 15 (変更前)



この地図は、国土地理院長の承認を得て、同院発行の電子地形図（タイル）を複製したものである。
 (承認番号 平成29年情複, 第1099号)

凡例		
路線番号	延長	幅員
1-4333	92.80m	6.00m
起点●・終点→		

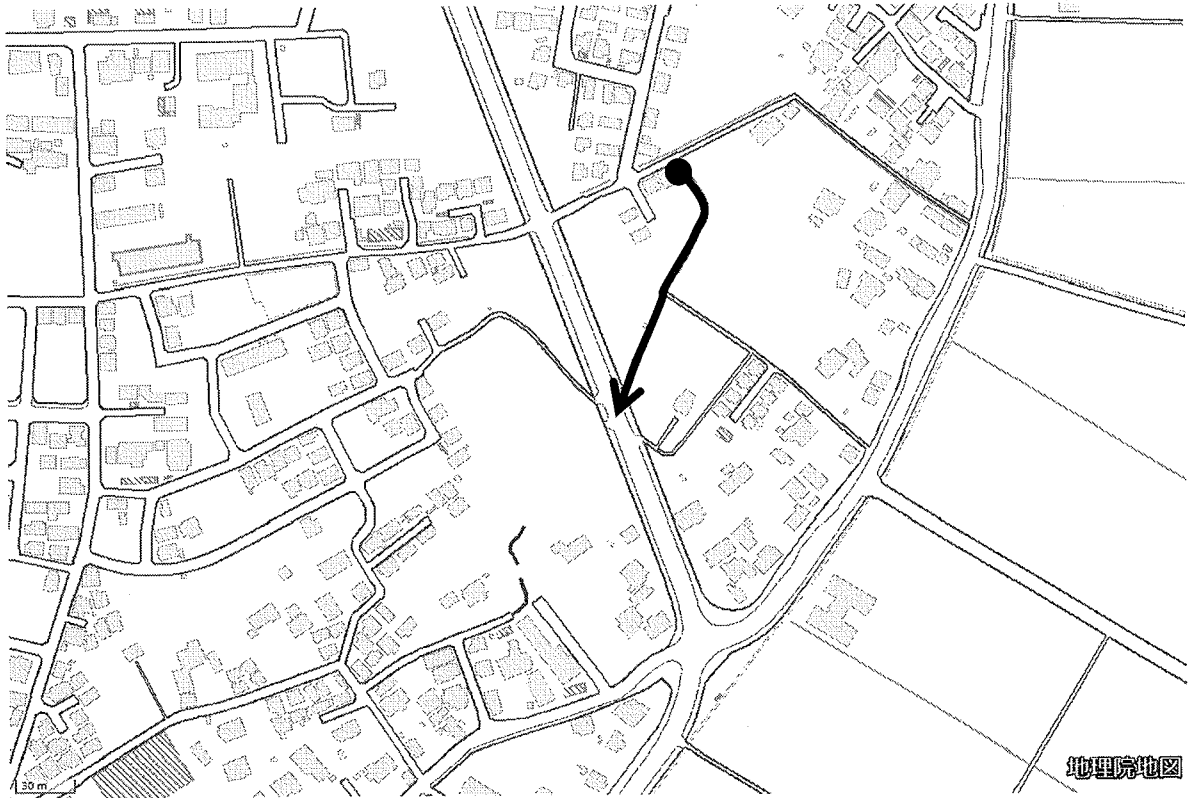
変更図 15 (変更後)



この地図は、国土地理院長の承認を得て、同院発行の電子地形図（タイル）を複製したものである。
 (承認番号 平成29年情複, 第1099号)

凡例		
路線番号	延長	幅員
1-4333	52.00m	6.00m~12.95m
起点●・終点→		

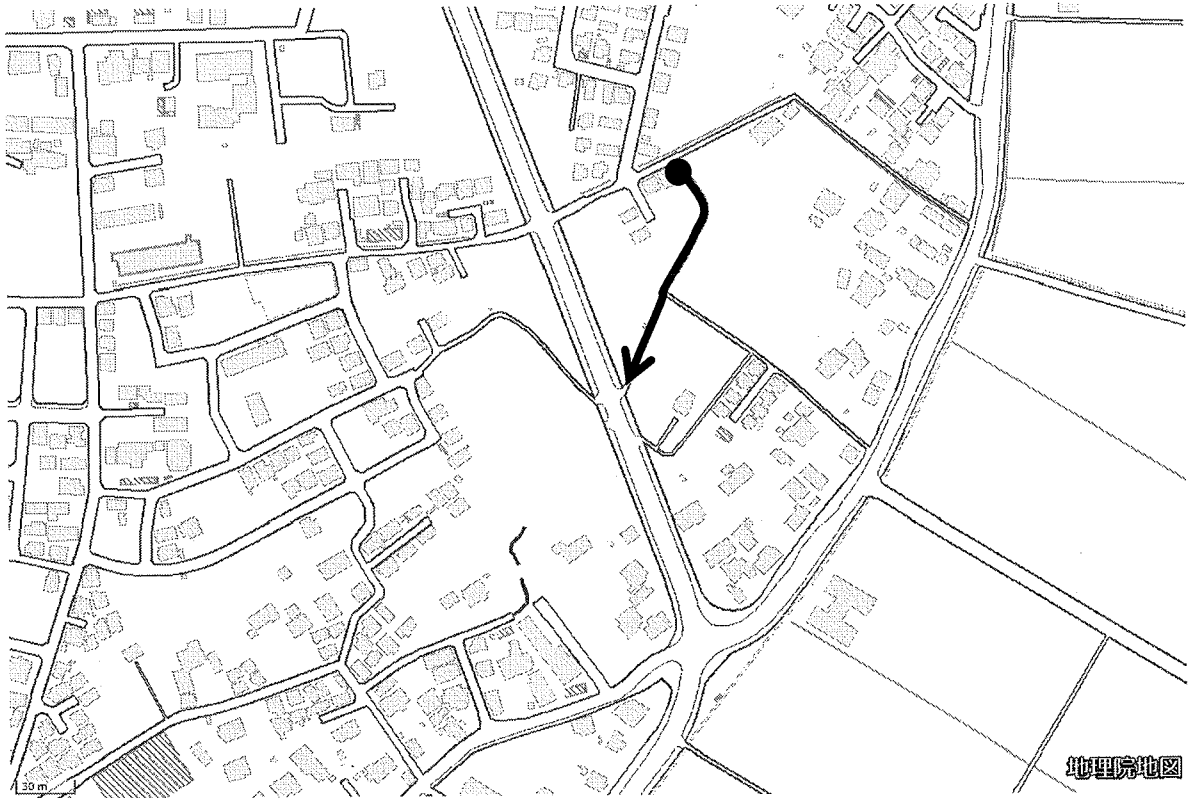
変更図 16 (変更前)



この地図は、国土地理院長の承認を得て、同院発行の電子地形図（タイル）を複製したものである。
 (承認番号 平成29年情複, 第1099号)

凡例		
路線番号	延長	幅員
1-4329	147.80m	1.50m~6.20m
起点●・終点→		

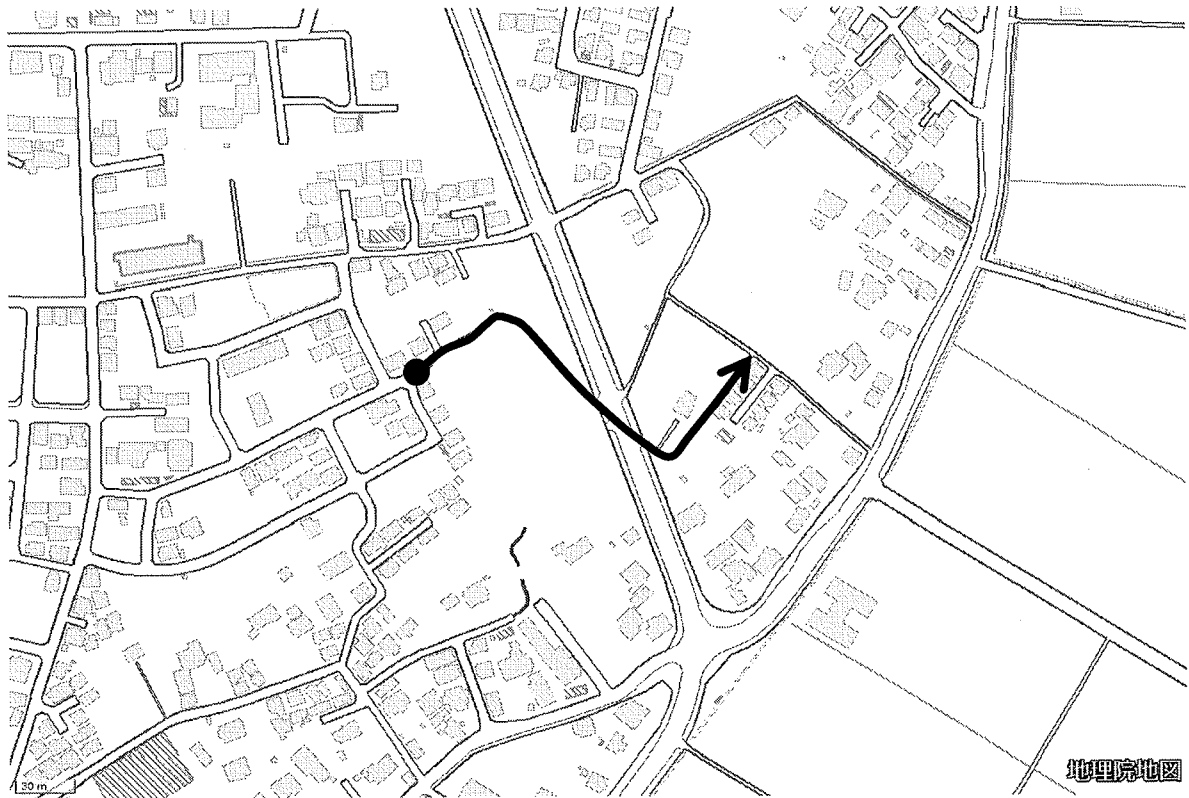
変更図 16 (変更後)



この地図は、国土地理院長の承認を得て、同院発行の電子地形図（タイル）を複製したものである。
 (承認番号 平成29年情複, 第1099号)

凡例		
路線番号	延長	幅員
1-4329	135.80m	1.50m~6.20m
起点●・終点→		

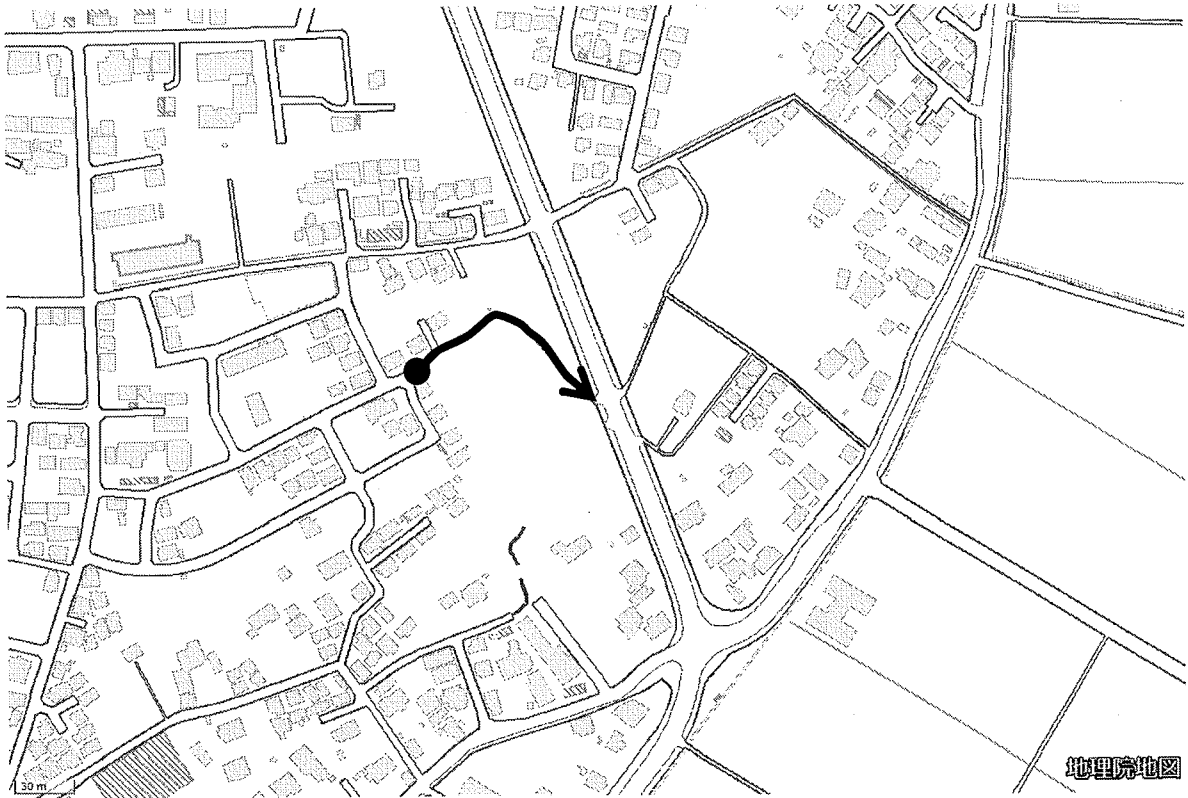
変更図 17 (変更前)



この地図は、国土地理院長の承認を得て、同院発行の電子地形図（タイル）を複製したものである。
 (承認番号 平成29年情複, 第1099号)

凡例		
路線番号	延長	幅員
1-4684	234.60m	1.50m~4.00m
起点●・終点→		

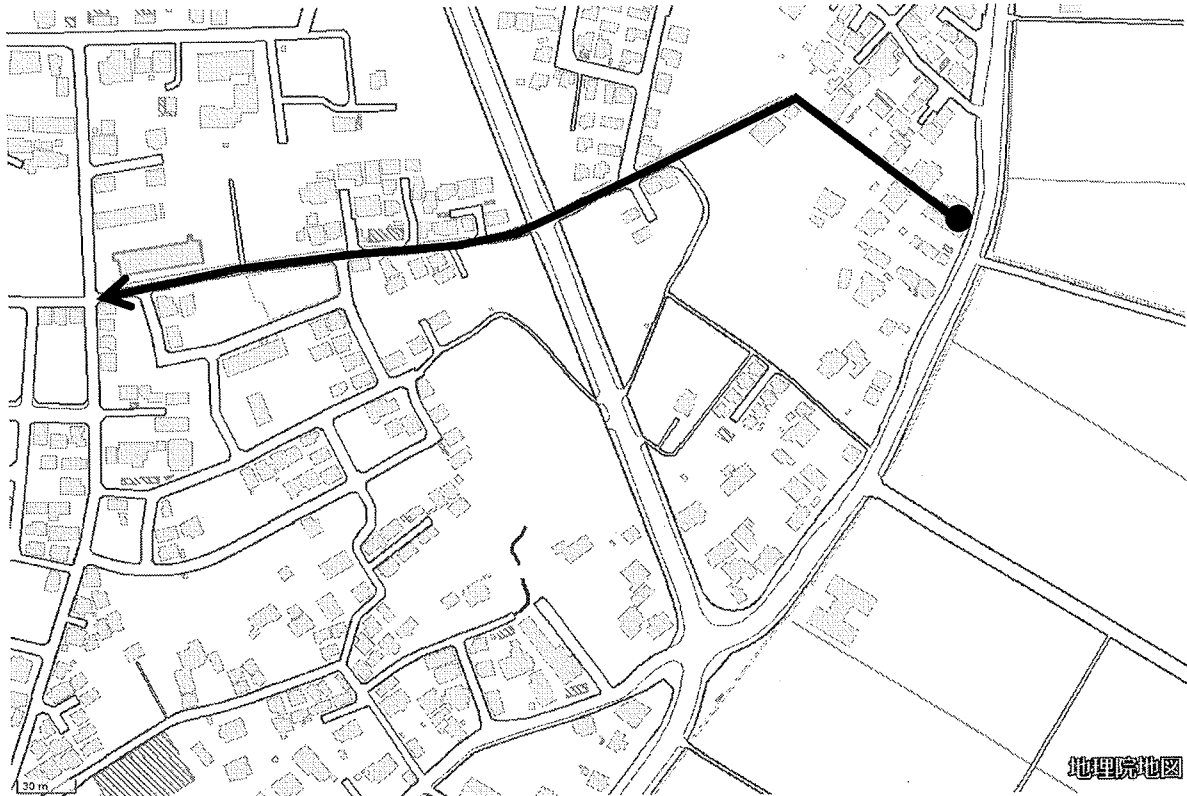
変更図 17 (変更後)



この地図は、国土地理院長の承認を得て、同院発行の電子地形図（タイル）を複製したものである。
 (承認番号 平成29年情複, 第1099号)

凡例		
路線番号	延長	幅員
1-4684	119.80m	1.50m~1.80m
起点●・終点→		

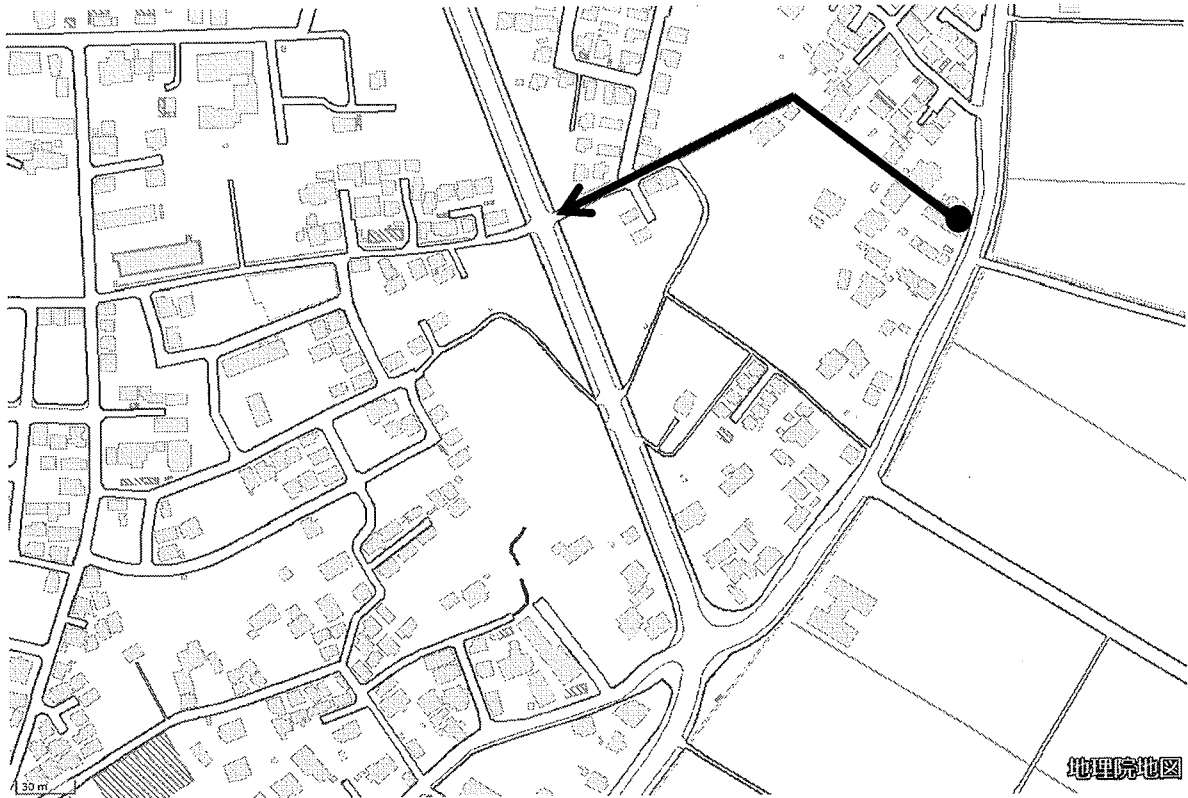
変更図 18 (変更前)



この地図は、国土地理院長の承認を得て、同院発行の電子地形図（タイル）を複製したものである。
 (承認番号 平成29年情複, 第1099号)

凡例		
路線番号	延長	幅員
1-4328	501.80m	0.90m~5.70m
起点●・終点→		

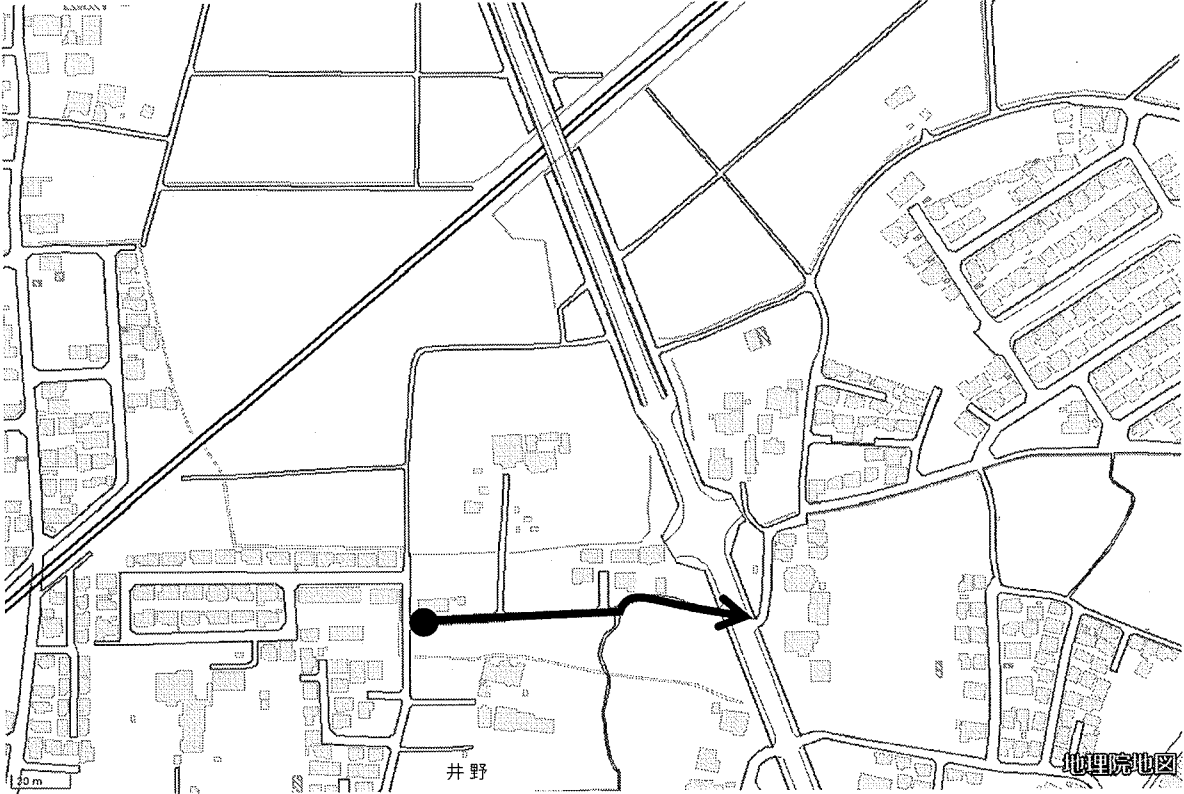
変更図 18 (変更後)



この地図は、国土地理院長の承認を得て、同院発行の電子地形図（タイル）を複製したものである。
 (承認番号 平成29年情複, 第1099号)

凡例		
路線番号	延長	幅員
1-4328	253.50m	0.90m~5.56m
起点●・終点→		

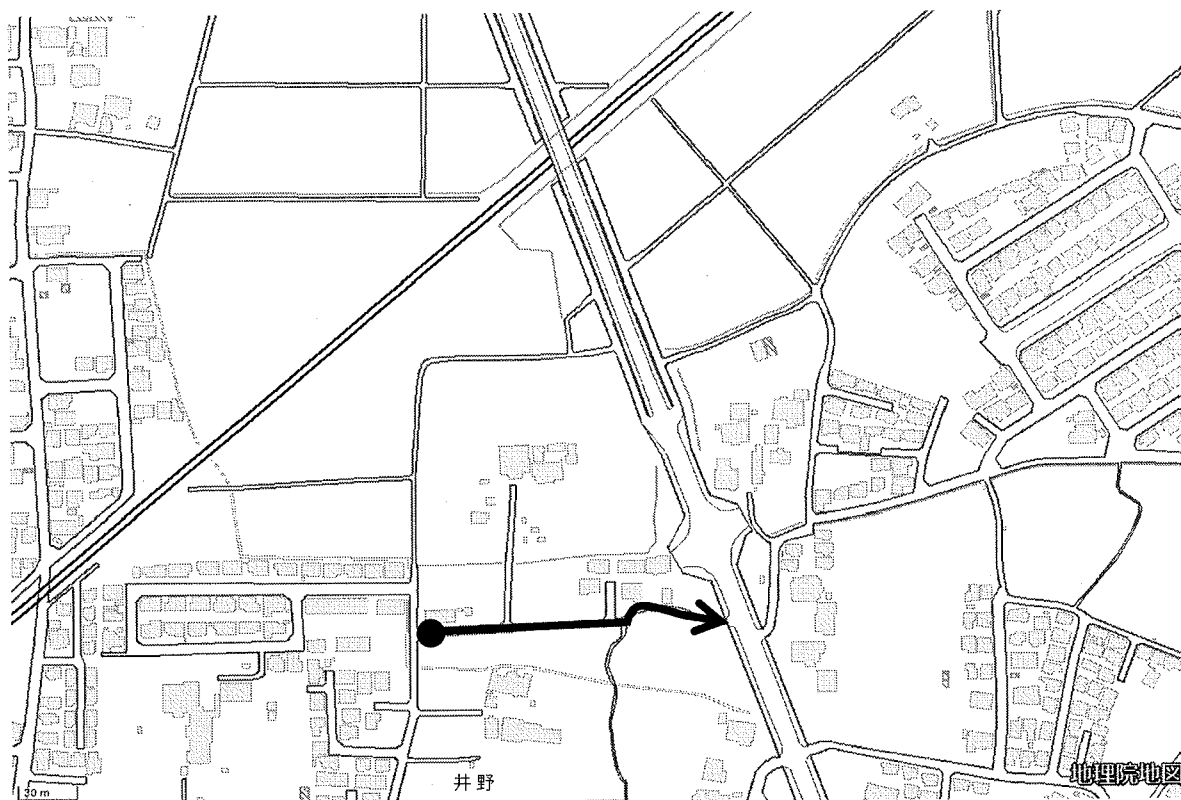
変更図 19 (変更前)



この地図は、国土地理院長の承認を得て、同院発行の電子地形図（タイル）を複製したものである。
 (承認番号 平成29年情複, 第1099号)

凡例		
路線番号	延長	幅員
1-4341	186.30m	2.30m～5.30m
起点●・終点→		

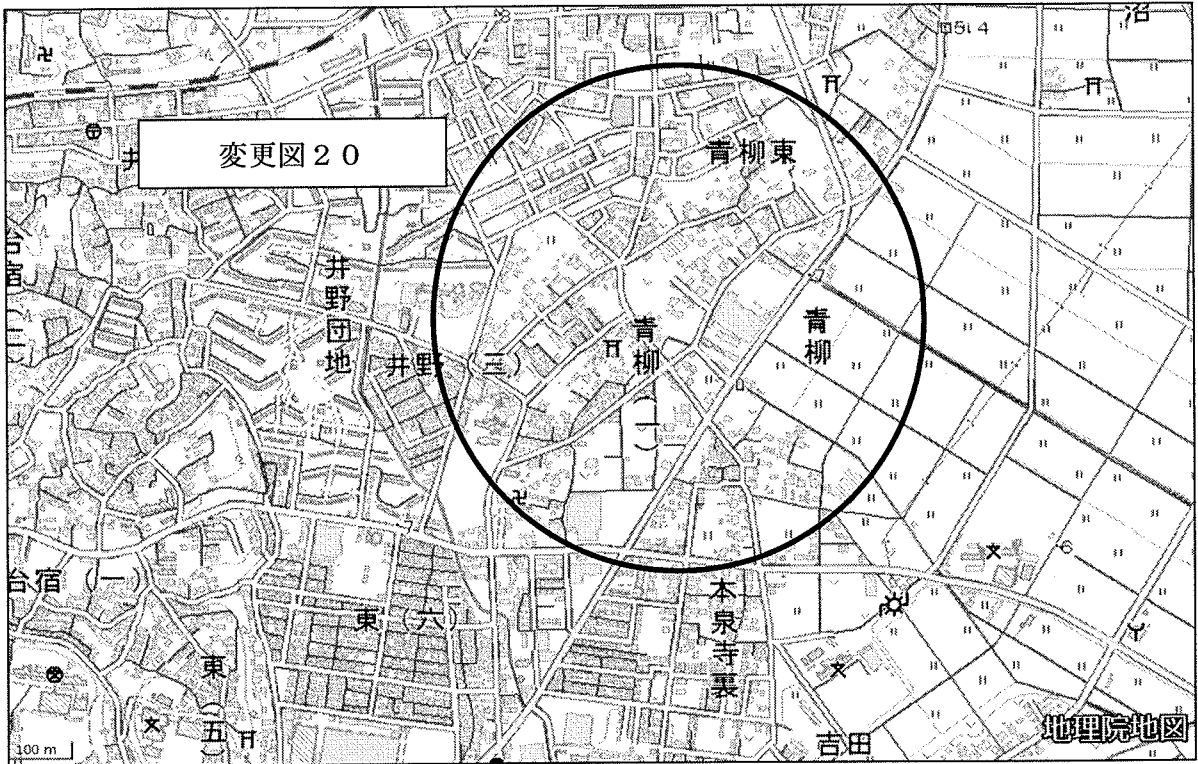
変更図 19 (変更後)



この地図は、国土地理院長の承認を得て、同院発行の電子地形図（タイル）を複製したものである。
 (承認番号 平成29年情複, 第1099号)

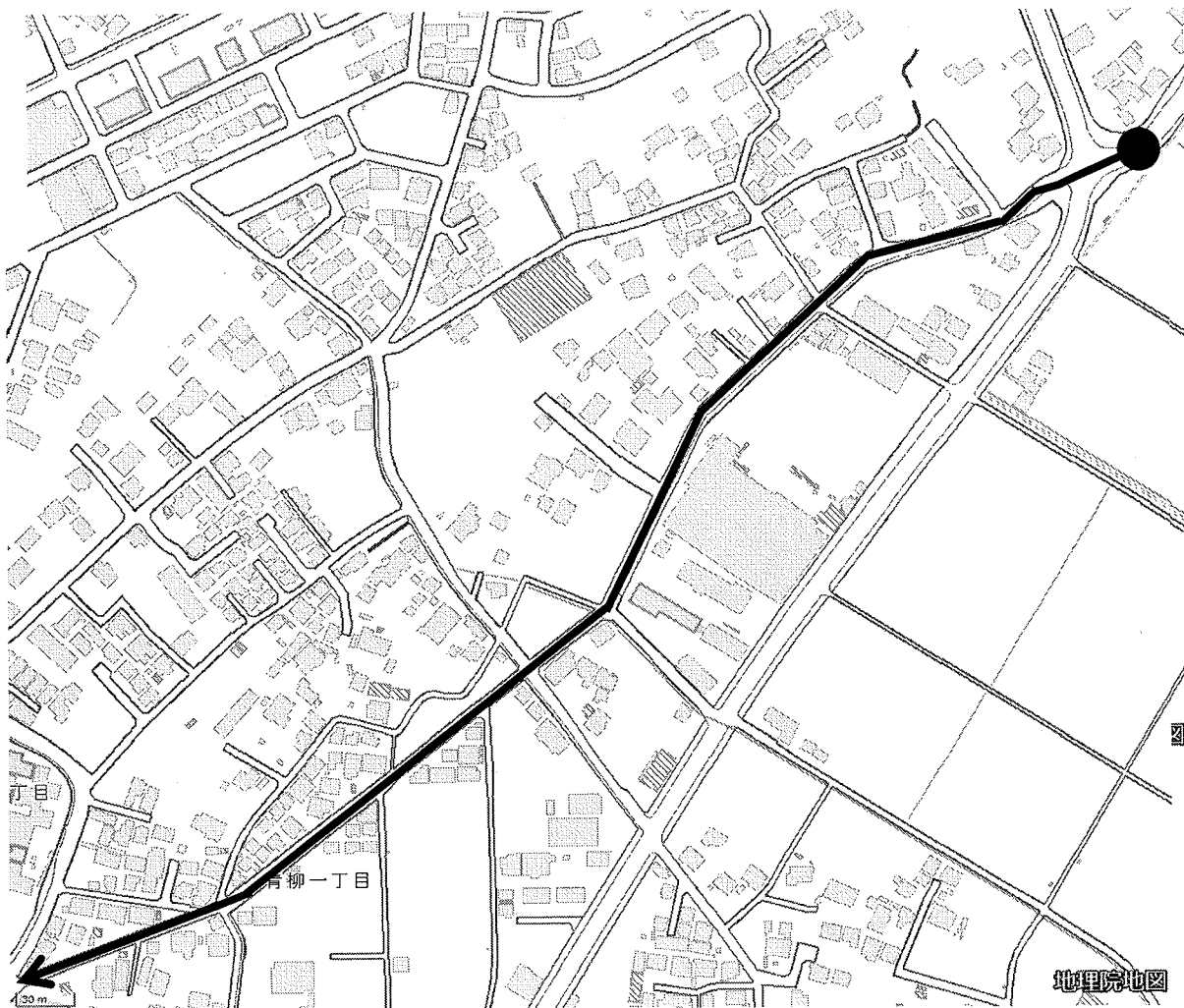
凡例		
路線番号	延長	幅員
1-4341	165.90m	2.30m～6.80m
起点●・終点→		

位置図



この地図は、国土地理院長の承認を得て、同院発行の電子地形図（タイル）を複製したものである。
(承認番号 平成29年情複, 第1099号)

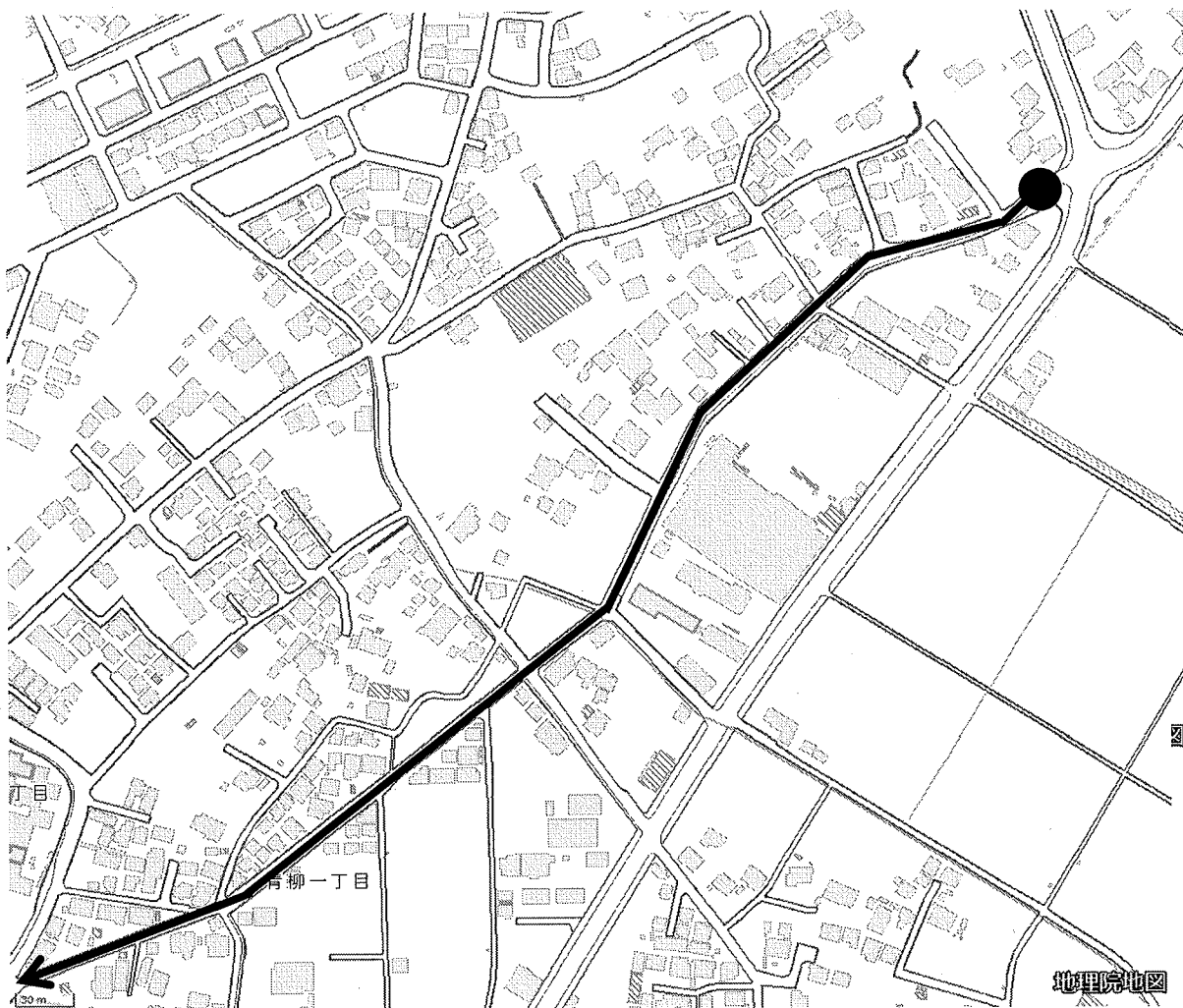
変更図 20 (変更前)



この地図は、国土地理院長の承認を得て、同院発行の電子地形図（タイル）を複製したものである。
 (承認番号 平成29年情複, 第1099号)

凡例		
路線番号	延長	幅員
1-4313	771.50m	4.50m~13.15m
起点●・終点→		

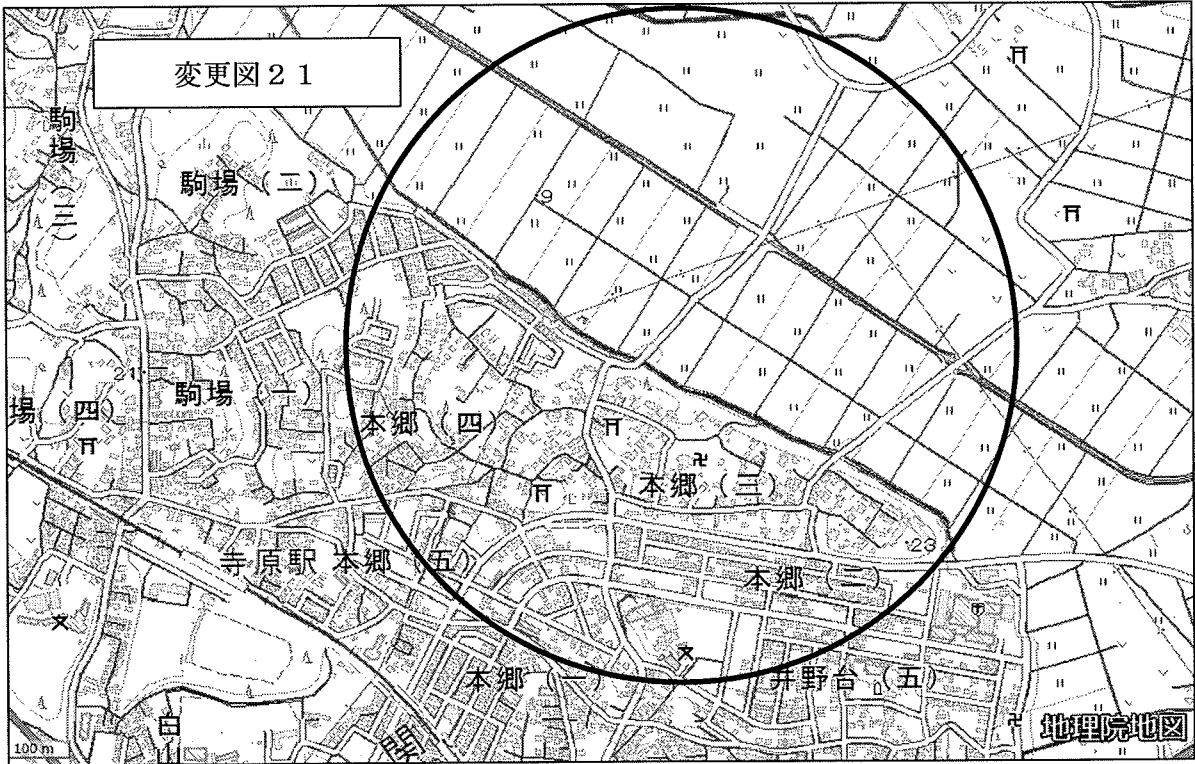
変更図 20 (変更後)



この地図は、国土地理院長の承認を得て、同院発行の電子地形図（タイル）を複製したものである。
 (承認番号 平成29年情複, 第1099号)

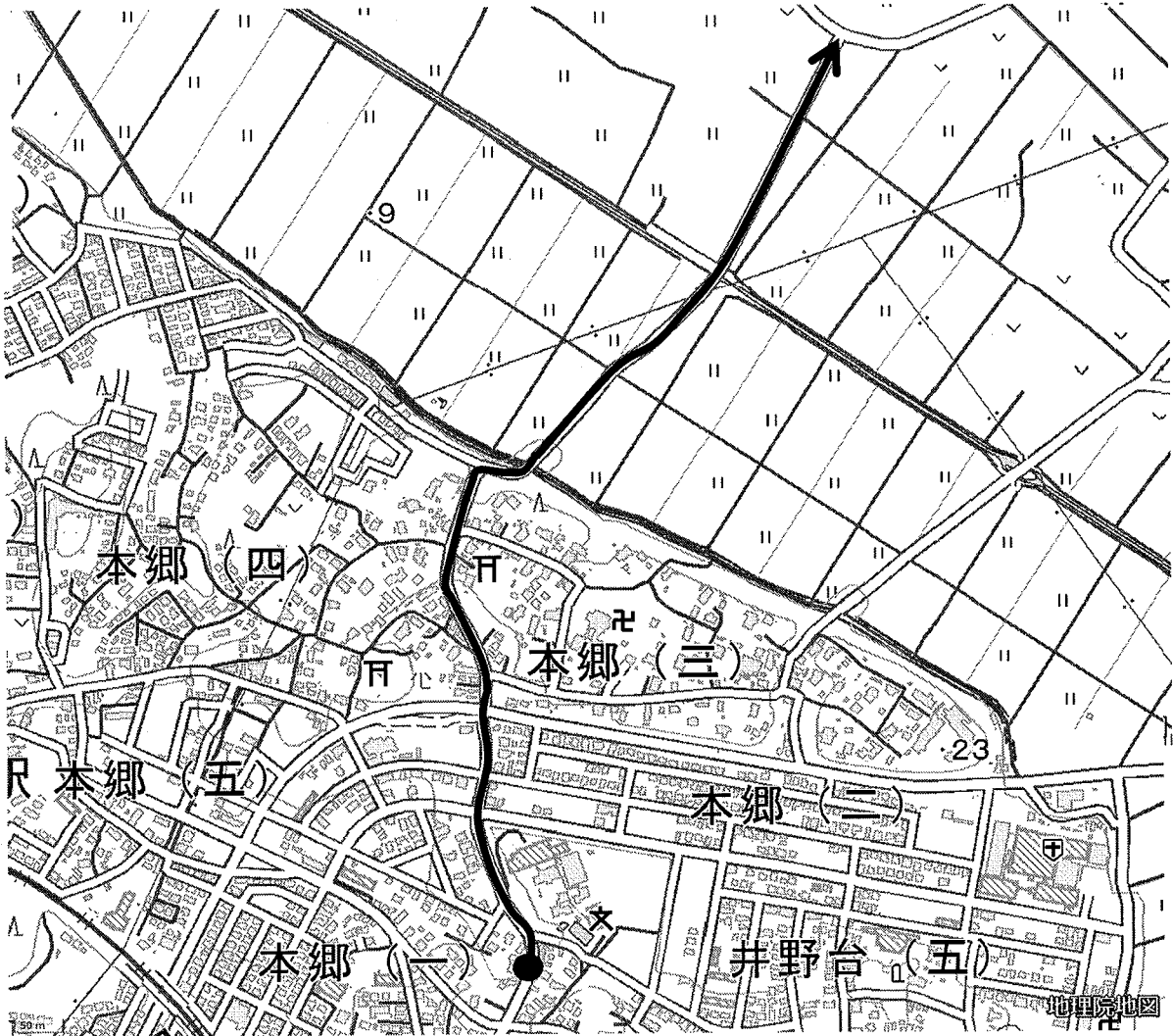
凡例		
路線番号	延長	幅員
1-4313	728.90m	4.50m~23.65m
起点●・終点→		

位置図



この地図は、国土地理院長の承認を得て、同院発行の電子地形図（タイル）を複製したものである。
(承認番号 平成29年情複，第1099号)

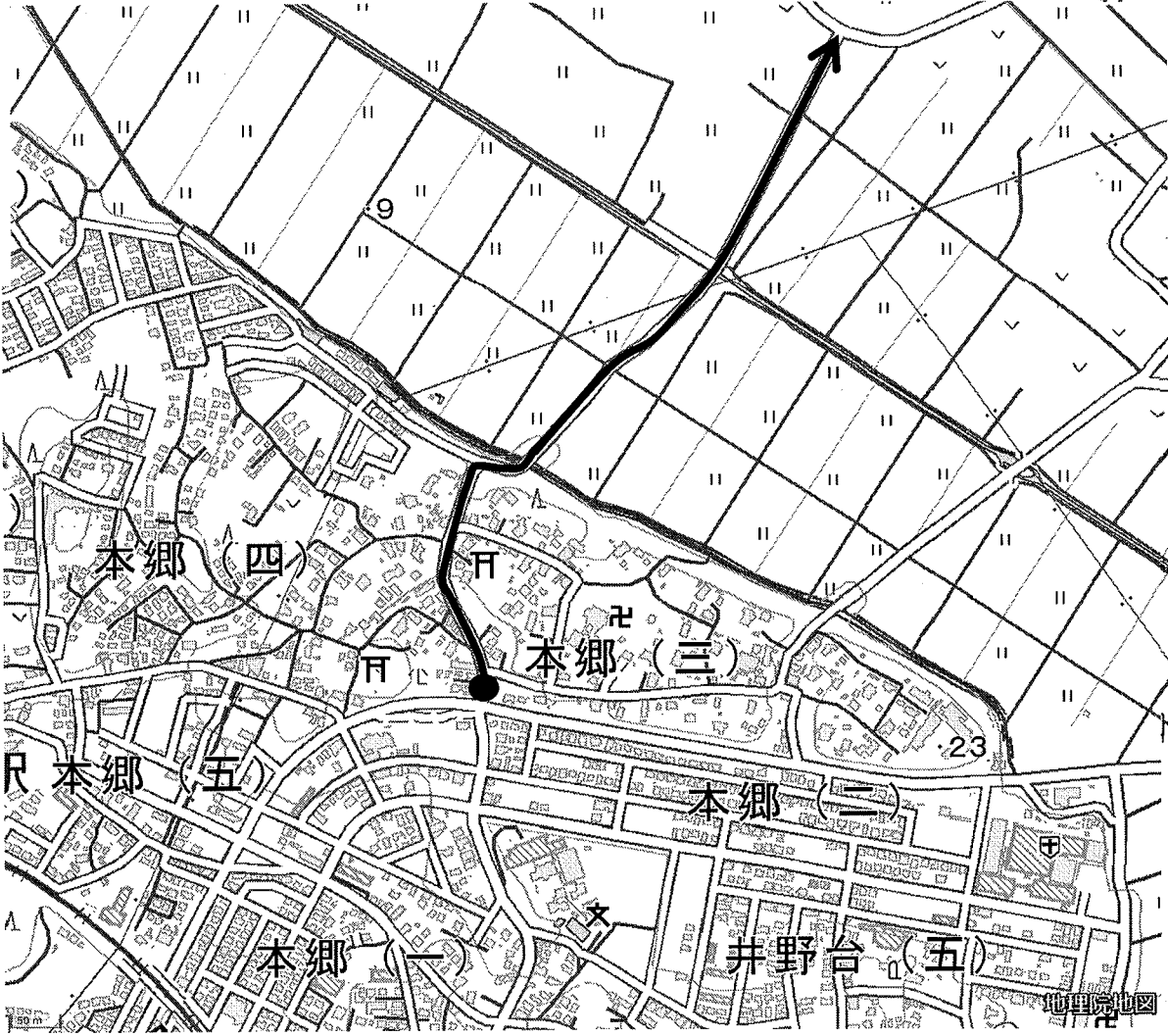
変更図 21 (変更前)



この地図は、国土地理院長の承認を得て、同院発行の電子地形図（タイル）を複製したものである。
 (承認番号 平成29年情複, 第1099号)

凡例		
路線番号	延長	幅員
1-3175	1,216.00m	6.00m~14.40m
起点●・終点→		

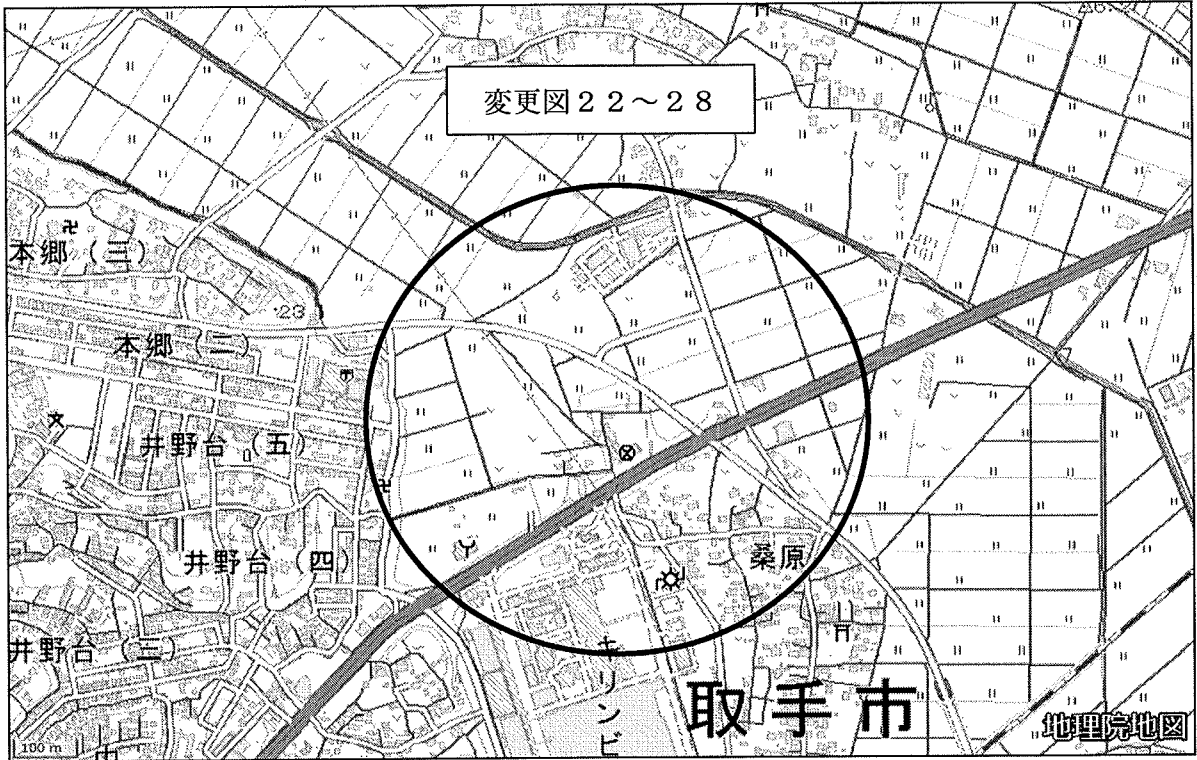
変更図 21 (変更後)



この地図は、国土地理院長の承認を得て、同院発行の電子地形図（タイル）を複製したものである。
 (承認番号 平成29年情複, 第1099号)

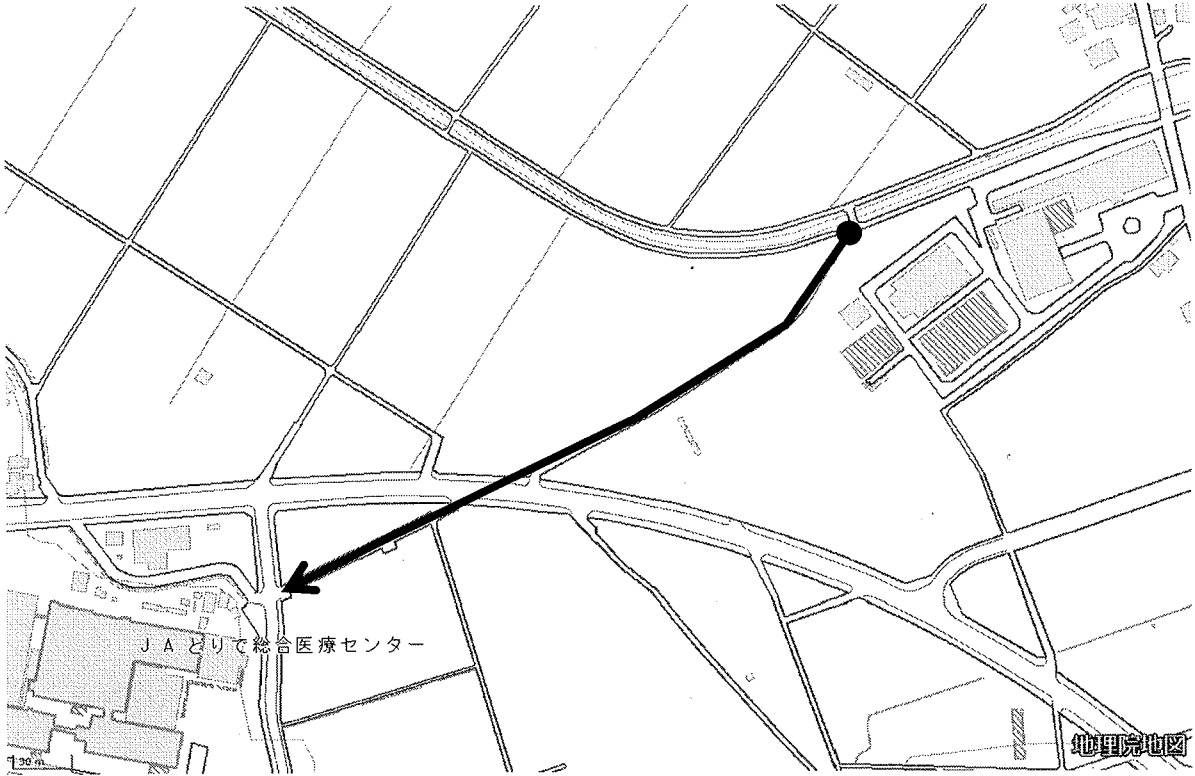
凡例		
路線番号	延長	幅員
1-3175	897.80m	6.00m~16.60m
起点●・終点→		

位置図



この地図は、国土地理院長の承認を得て、同院発行の電子地形図（タイル）を複製したものである。
(承認番号 平成29年情複，第1099号)

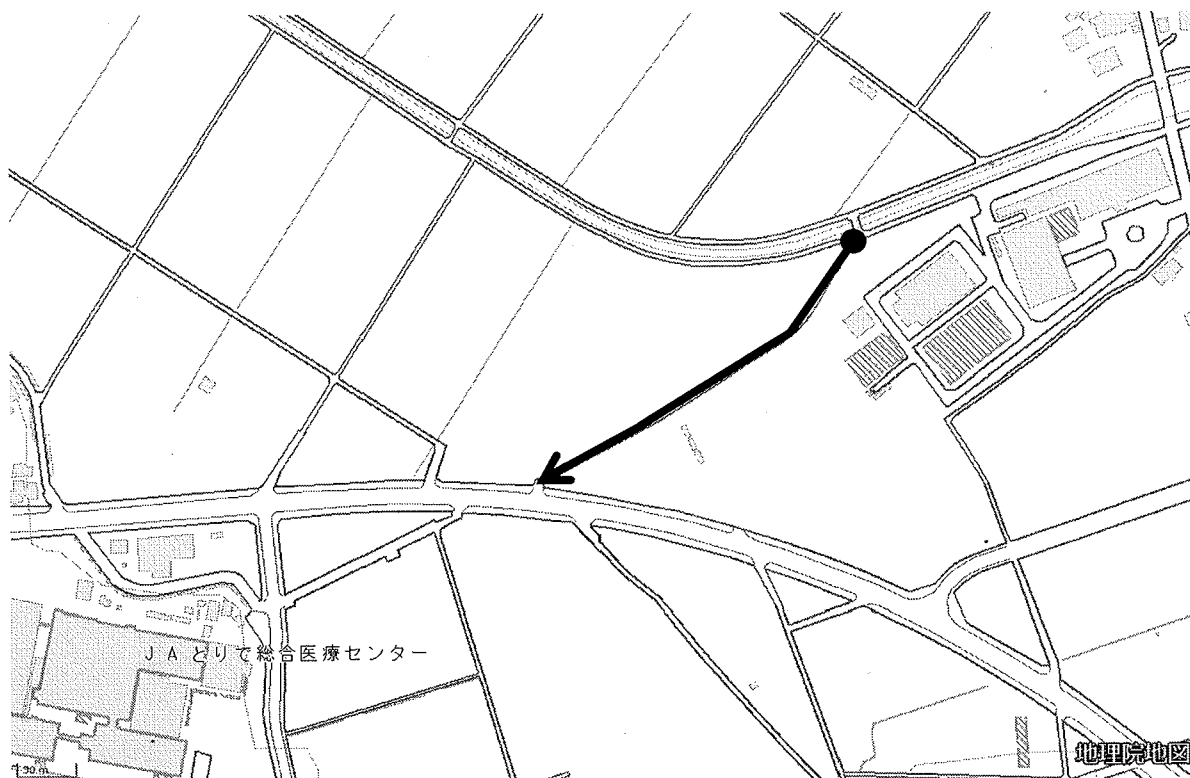
変更図 22 (変更前)



この地図は、国土地理院長の承認を得て、同院発行の電子地形図（タイル）を複製したものである。
 (承認番号 平成29年情複, 第1099号)

凡例		
路線番号	延長	幅員
1-3143	378.70m	3.00m～6.10m
起点●・終点→		

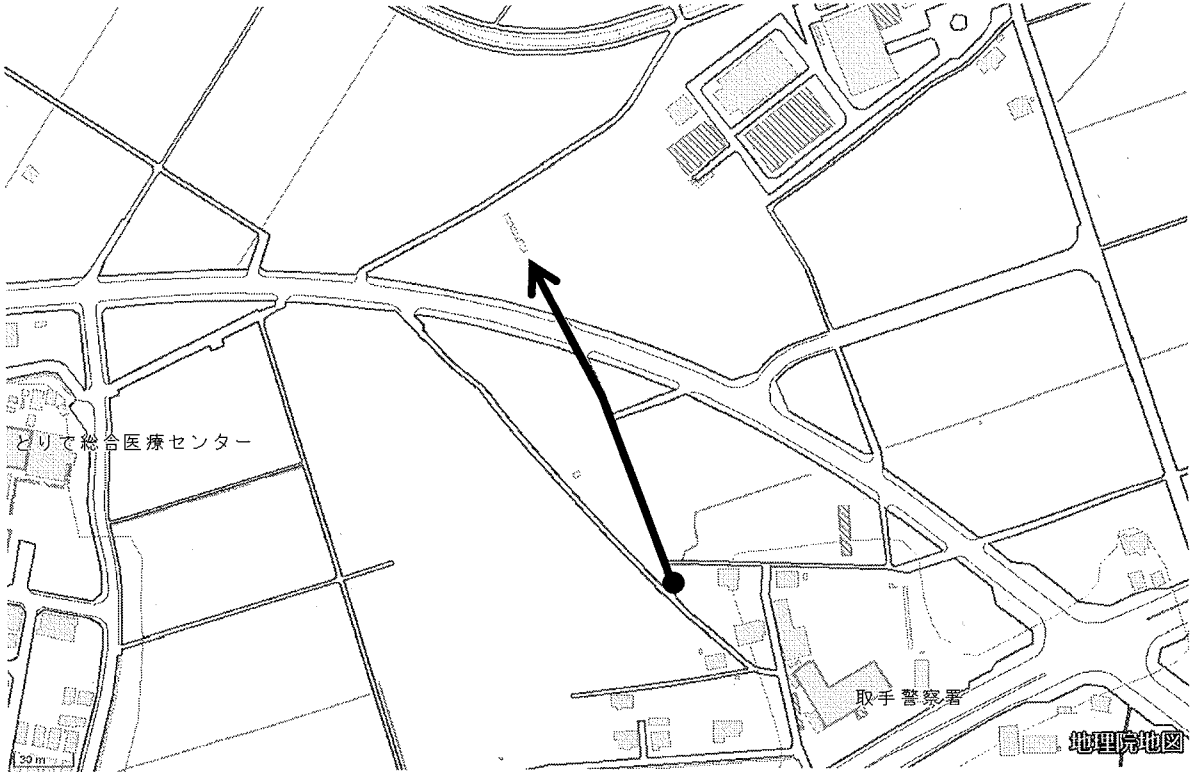
変更図 22 (変更後)



この地図は、国土地理院長の承認を得て、同院発行の電子地形図（タイル）を複製したものである。
 (承認番号 平成29年情複, 第1099号)

凡例		
路線番号	延長	幅員
1-3143	217.70m	3.00m~5.10m
起点●・終点→		

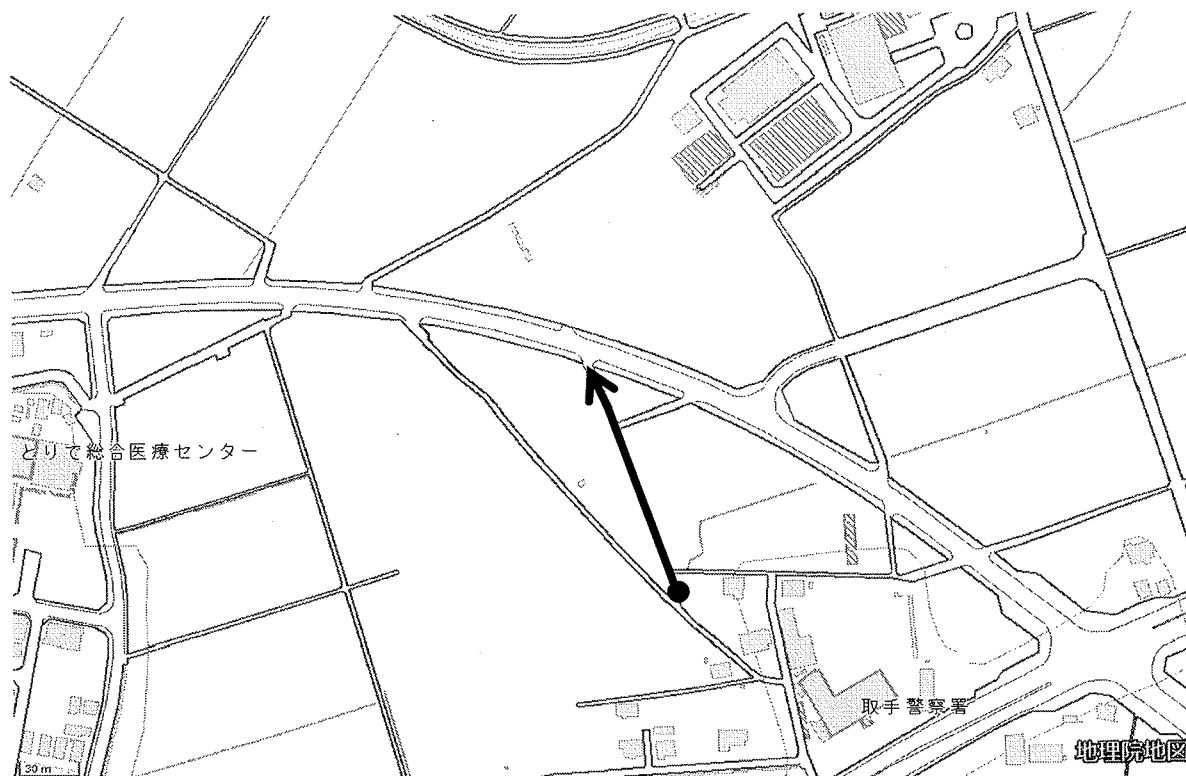
変更図 23 (変更前)



この地図は、国土地理院長の承認を得て、同院発行の電子地形図（タイル）を複製したものである。
 (承認番号 平成29年情複, 第1099号)

凡例		
路線番号	延長	幅員
1-3150	195.90m	2.00m～4.30m
起点●・終点→		

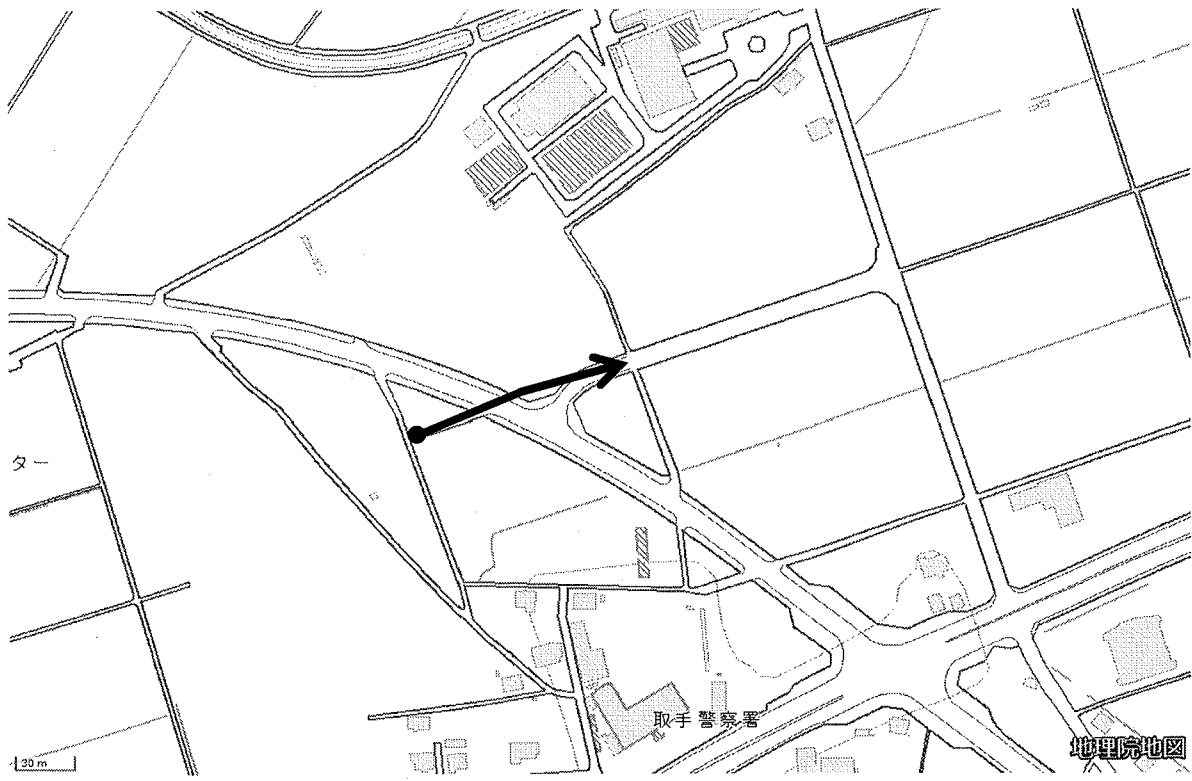
変更図 23 (変更後)



この地図は、国土地理院長の承認を得て、同院発行の電子地形図（タイル）を複製したものである。
 (承認番号 平成29年情複, 第1099号)

凡例		
路線番号	延長	幅員
1-3150	134.80m	2.70m~4.30m
起点●・終点→		

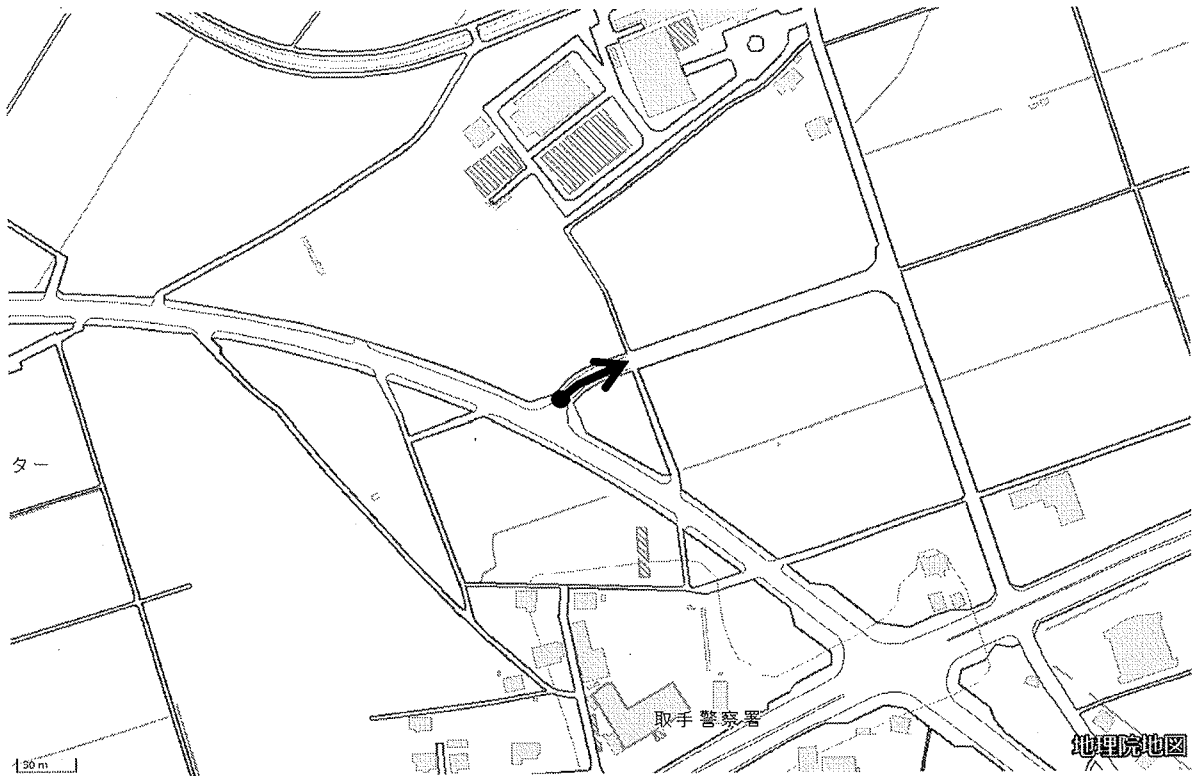
変更図 24 (変更前)



この地図は、国土地理院長の承認を得て、同院発行の電子地形図（タイル）を複製したものである。
 (承認番号 平成29年情複, 第1099号)

凡例		
路線番号	延長	幅員
1-3151	135.30m	3.72m~11.00m
起点●・終点→		

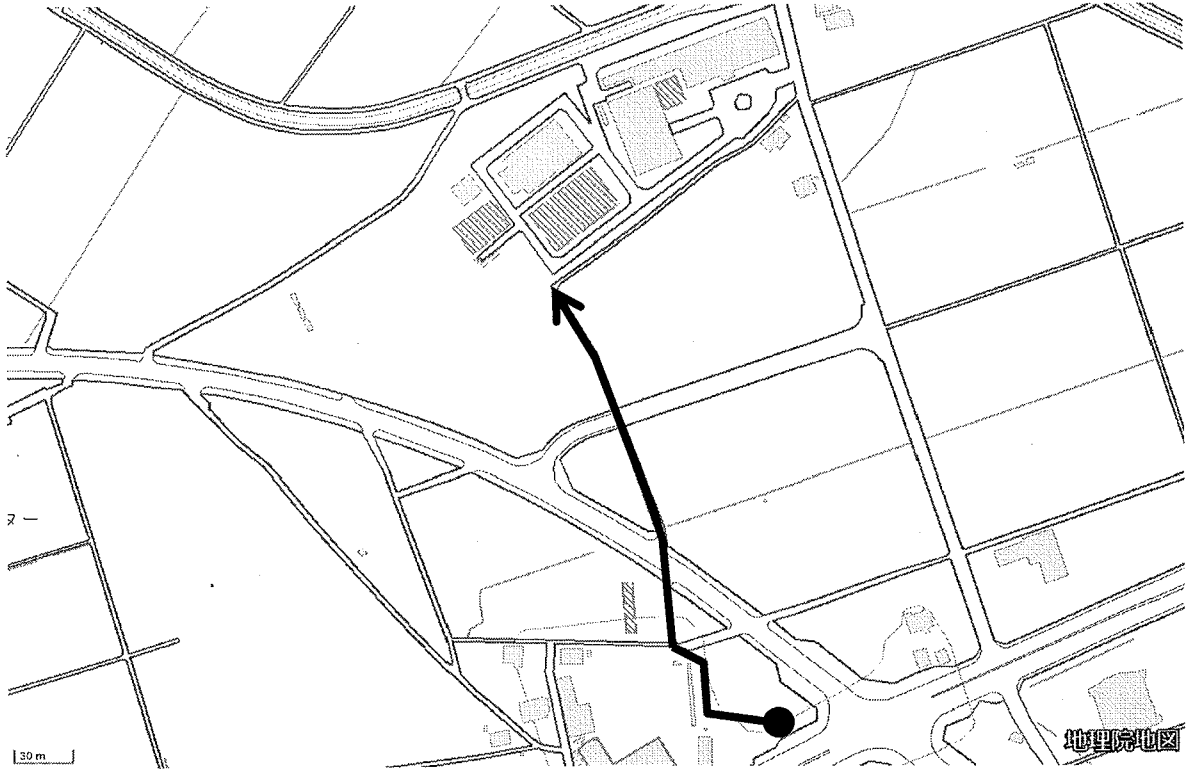
変更図 24 (変更後)



この地図は、国土地理院長の承認を得て、同院発行の電子地形図（タイル）を複製したものである。
 (承認番号 平成29年情復, 第1099号)

凡例		
路線番号	延長	幅員
1-3151	49.70m	11.00m~11.04m
起点●・終点→		

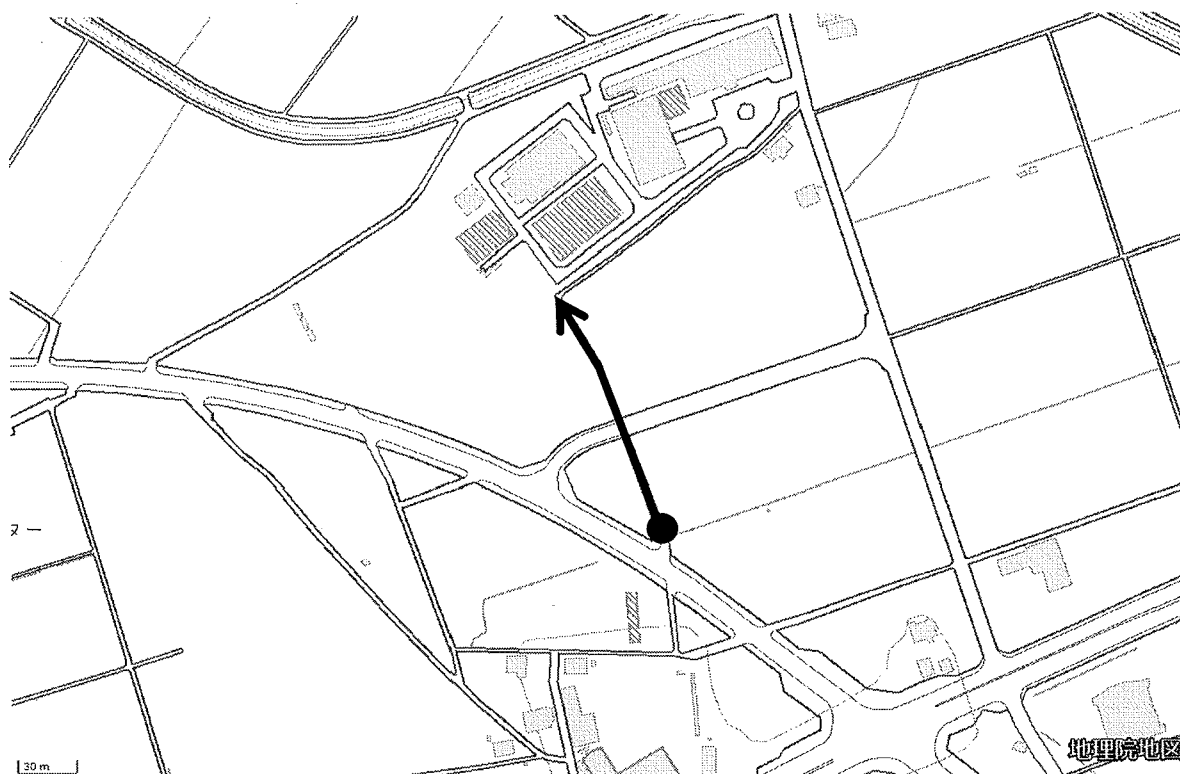
変更図 25 (変更前)



この地図は、国土地理院長の承認を得て、同院発行の電子地形図（タイル）を複製したものである。
 (承認番号 平成29年情複, 第1099号)

凡例		
路線番号	延長	幅員
1-3145	294.70m	2.30m～4.70m
起点●・終点→		

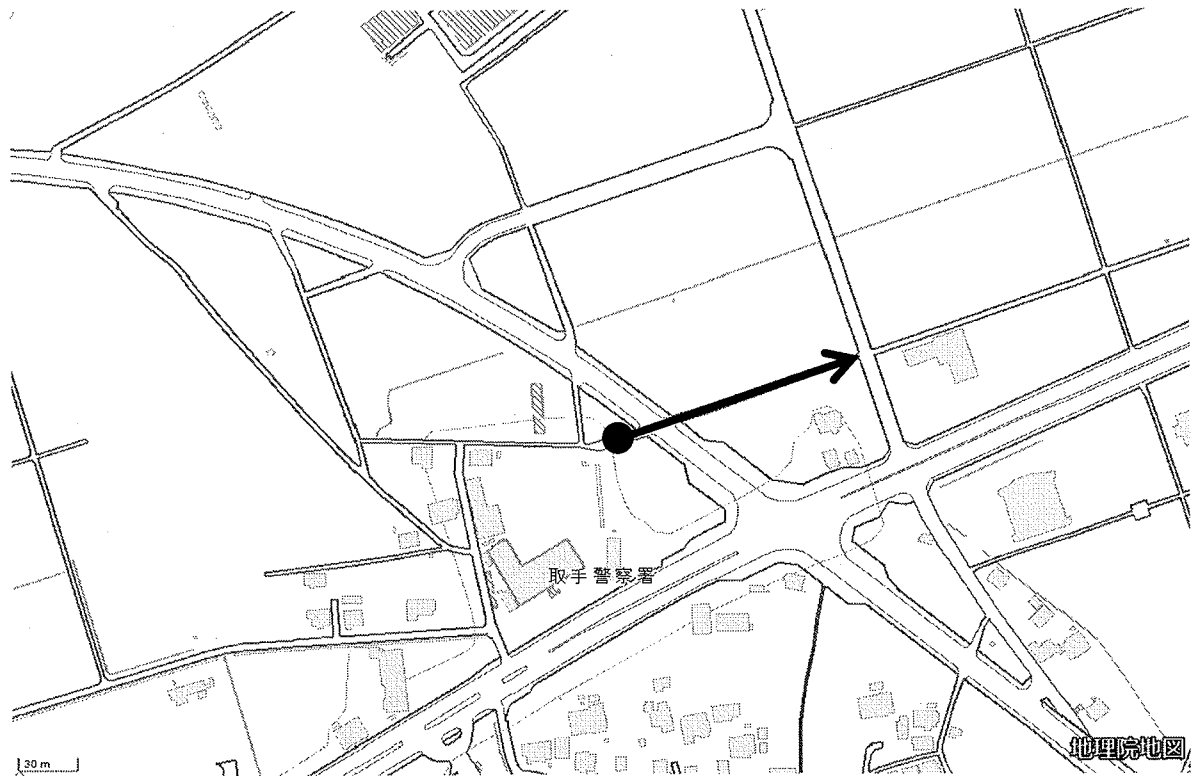
変更図 25 (変更後)



この地図は、国土地理院長の承認を得て、同院発行の電子地形図（タイル）を複製したものである。
 (承認番号 平成29年情複, 第1099号)

凡例		
路線番号	延長	幅員
1-3145	146.00m	2.30m~4.10m
起点●・終点→		

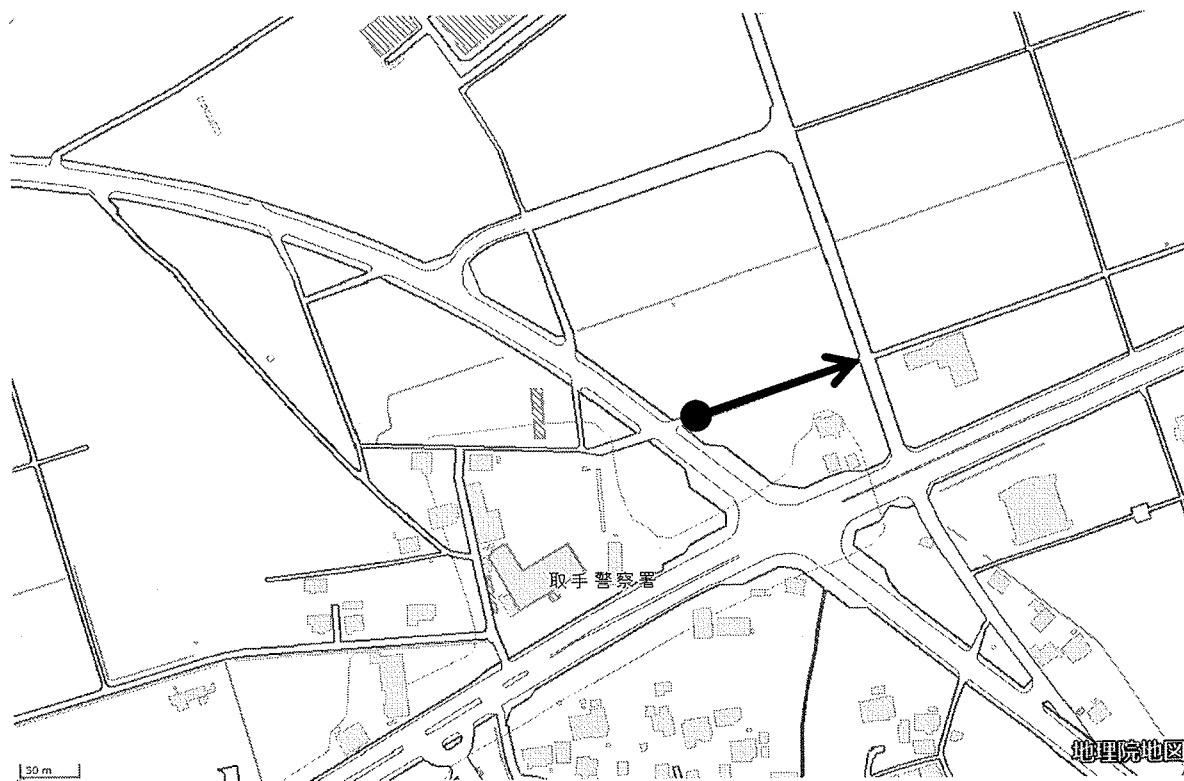
変更図 26 (変更前)



この地図は、国土地理院長の承認を得て、同院発行の電子地形図（タイル）を複製したものである。
 (承認番号 平成29年情複, 第1099号)

凡例		
路線番号	延長	幅員
1-3147	148.00m	2.50m～5.03m
起点●・終点→		

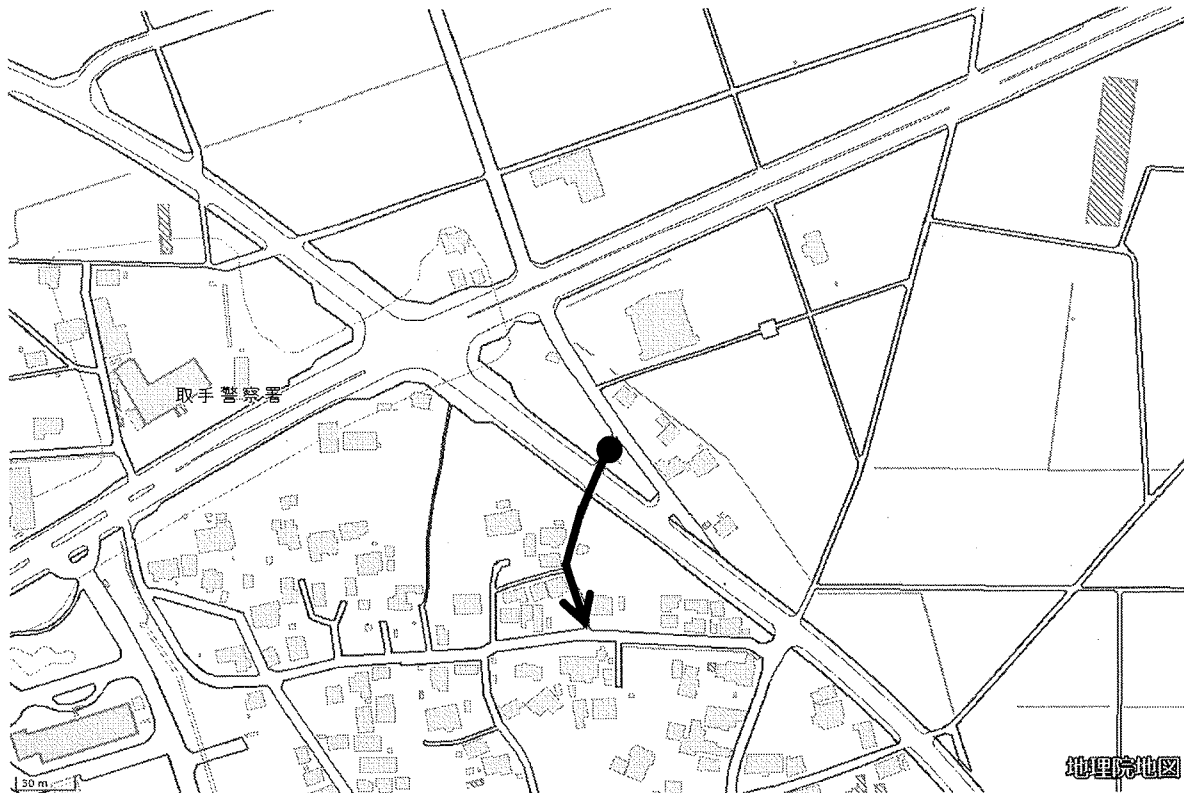
変更図 26 (変更後)



この地図は、国土地理院長の承認を得て、同院発行の電子地形図（タイル）を複製したものである。
 (承認番号 平成29年情複, 第1099号)

凡例		
路線番号	延長	幅員
1-3147	102.90m	2.50m~4.10m
起点●・終点→		

変更図 27 (変更前)



この地図は、国土地理院長の承認を得て、同院発行の電子地形図（タイル）を複製したものである。
 (承認番号 平成29年情複, 第1099号)

凡例		
路線番号	延長	幅員
1-4041	111.50m	2.50m~4.80m
起点●・終点→		

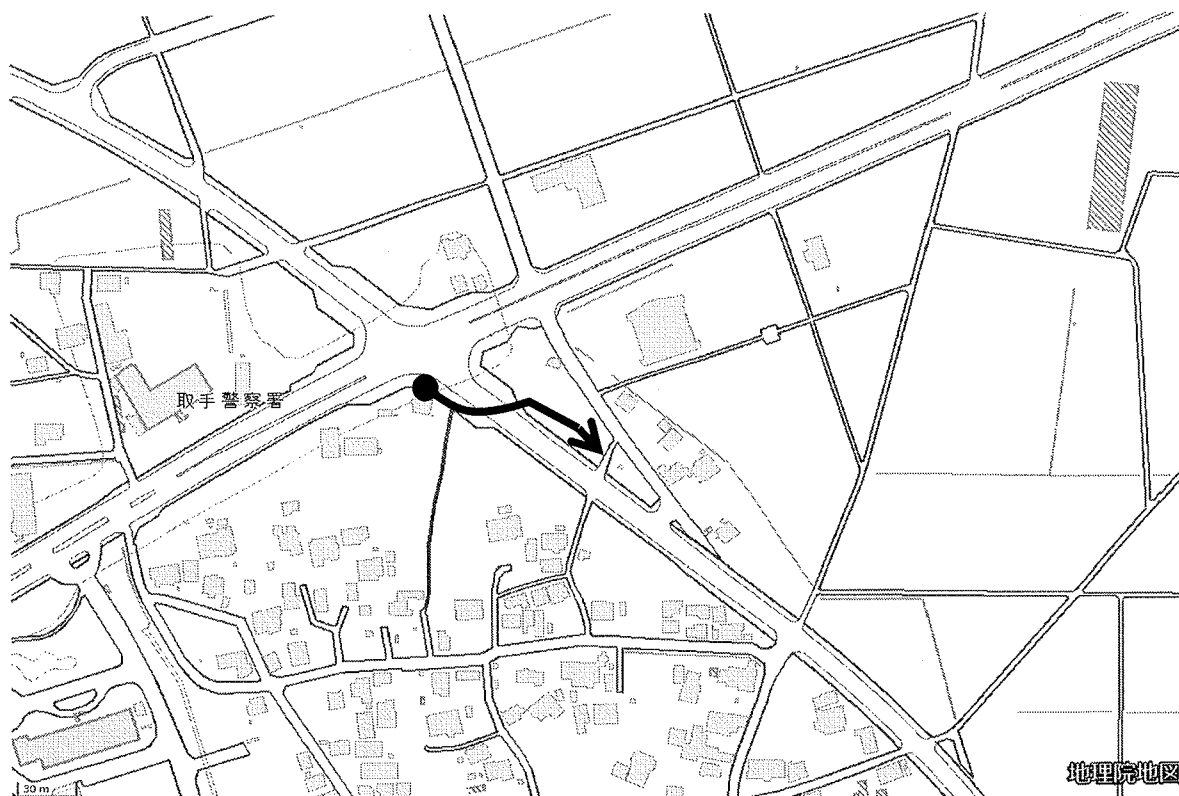
変更図 27 (変更後)



この地図は、国土地理院長の承認を得て、同院発行の電子地形図（タイル）を複製したものである。
 (承認番号 平成29年情複, 第1099号)

凡例		
路線番号	延長	幅員
1-4041	76.90m	2.50m~4.20m
起点●・終点→		

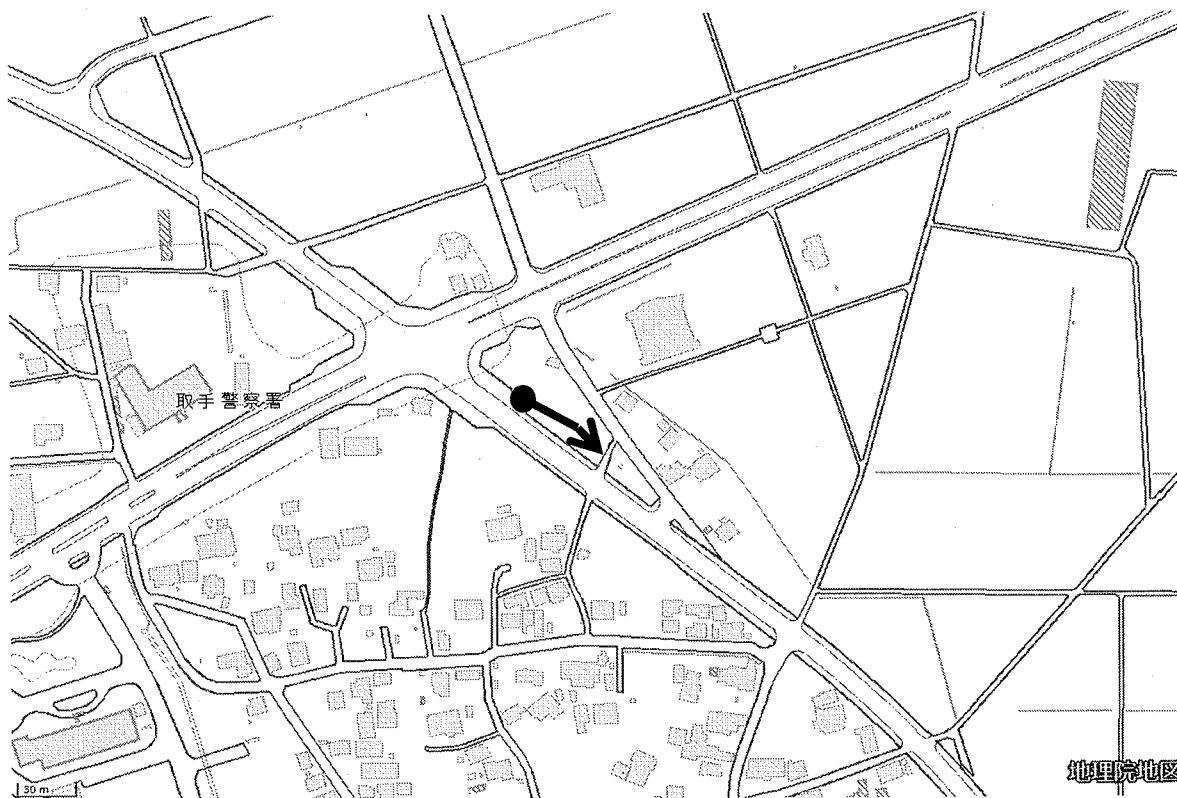
変更図 28 (変更前)



この地図は、国土地理院長の承認を得て、同院発行の電子地形図（タイル）を複製したものである。
 (承認番号 平成29年情複, 第1099号)

凡例		
路線番号	延長	幅員
1-4040	116.90m	2.60m~3.37m
起点●・終点→		

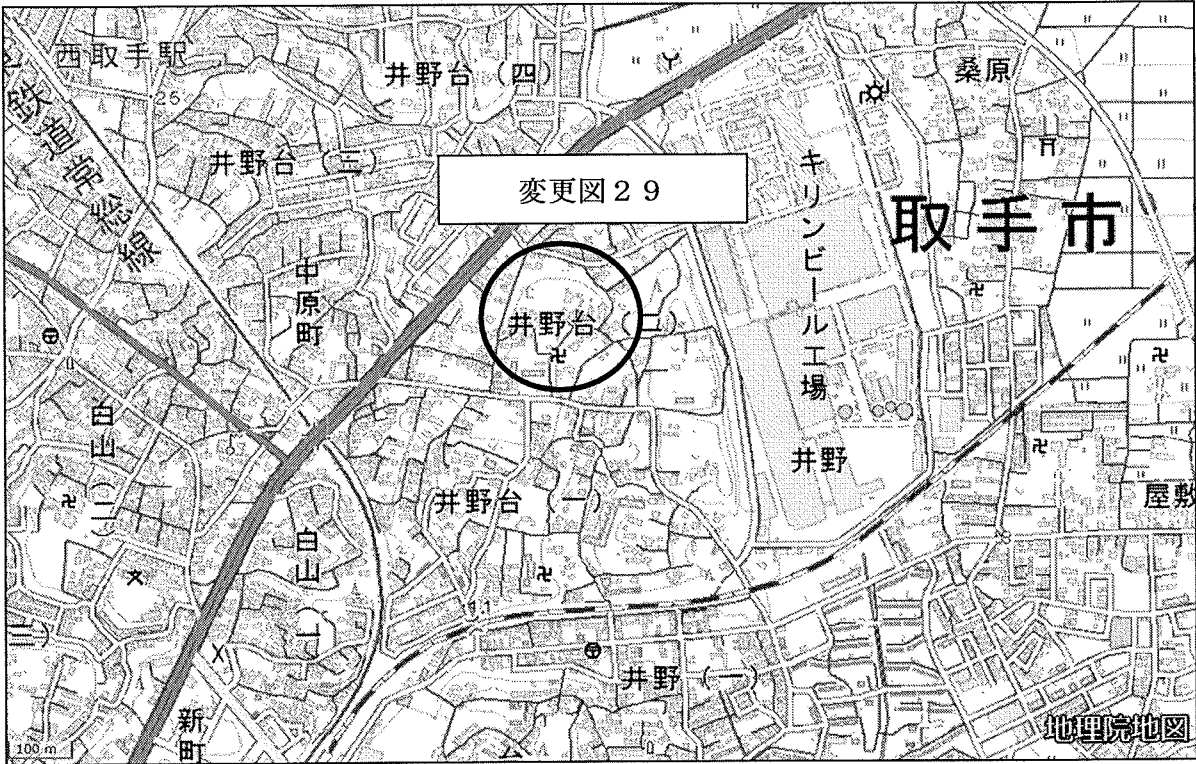
変更図 28 (変更後)



この地図は、国土地理院長の承認を得て、同院発行の電子地形図（タイル）を複製したものである。
 (承認番号 平成29年情複, 第1099号)

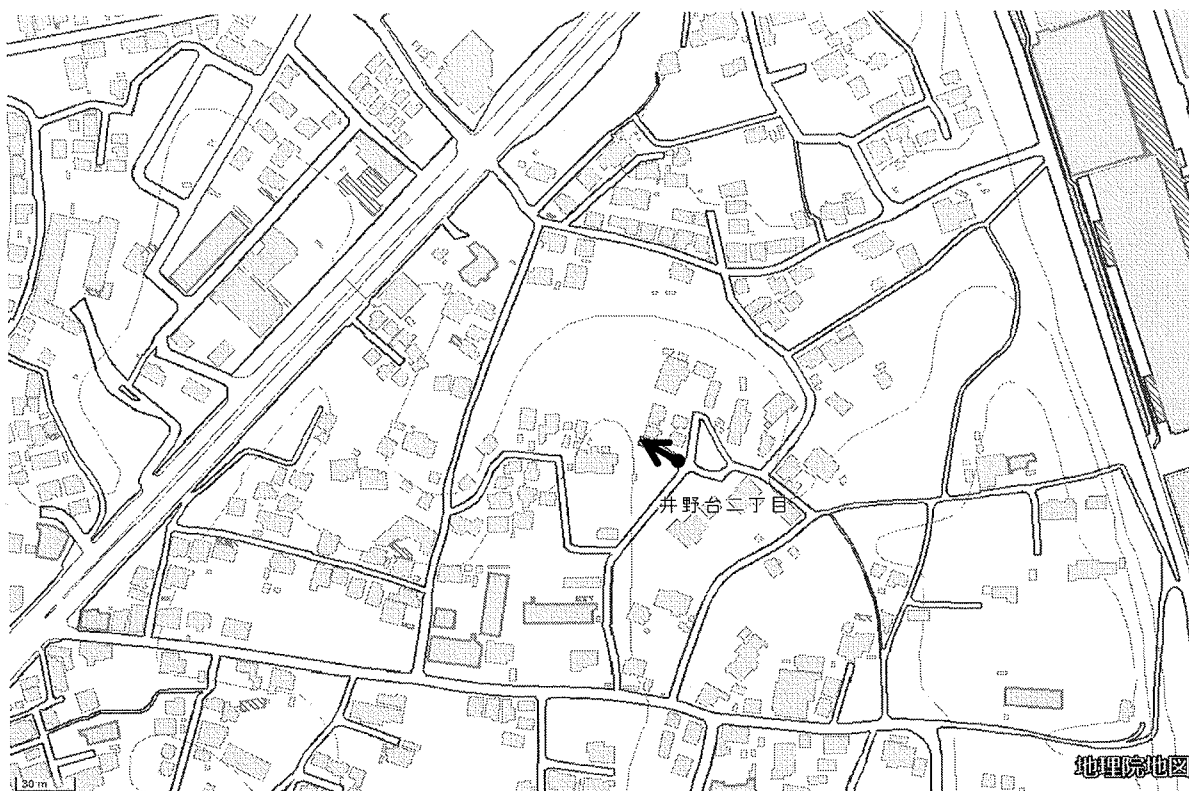
凡例		
路線番号	延長	幅員
1-4040	50.50m	2.60m~3.37m
起点●・終点→		

位置図



この地図は、国土地理院長の承認を得て、同院発行の電子地形図（タイル）を複製したものである。
(承認番号 平成29年情複，第1099号)

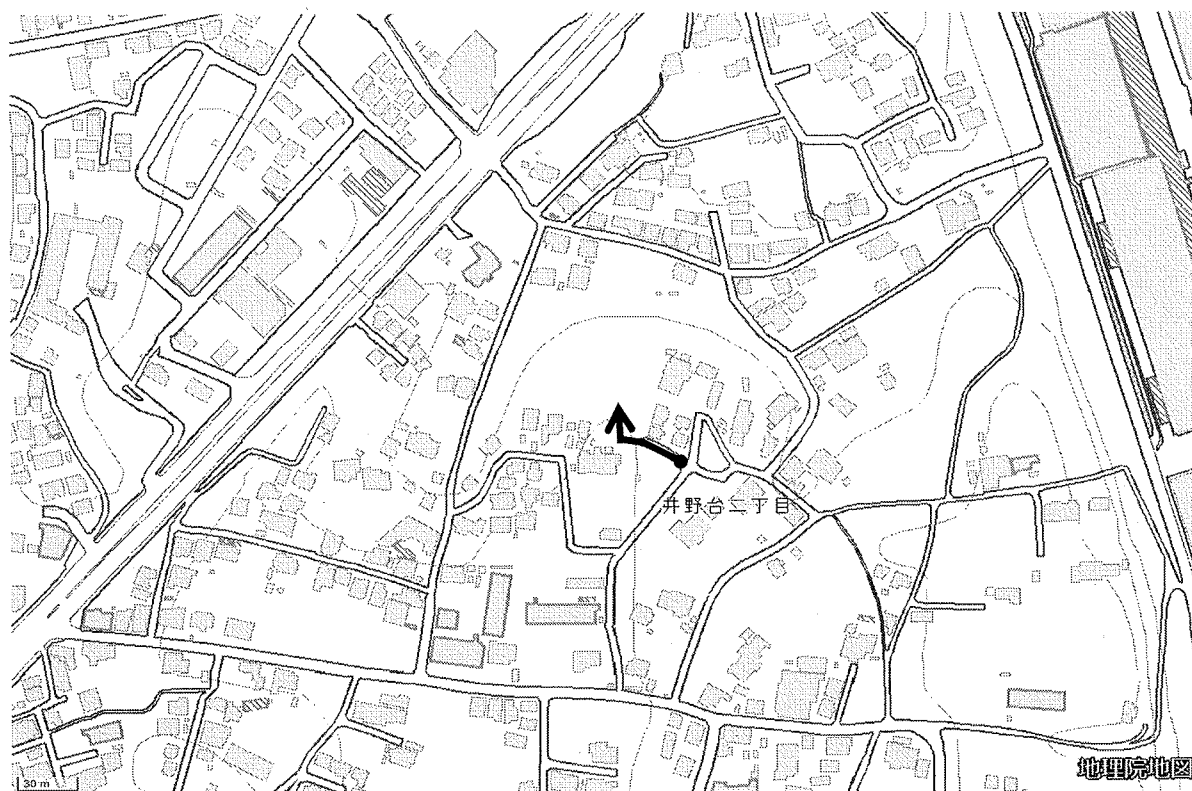
変更図 29 (変更前)



この地図は、国土地理院長の承認を得て、同院発行の電子地形図（タイル）を複製したものである。
 (承認番号 平成29年情複, 第1099号)

凡例		
路線番号	延長	幅員
1-4084	26.20m	4.00m~6.50m
起点●・終点→		

変更図 29 (変更後)



この地図は、国土地理院長の承認を得て、同院発行の電子地形図（タイル）を複製したものである。
 (承認番号 平成29年情複, 第1099号)

凡例		
路線番号	延長	幅員
1-4084	79.00m	6.00m~9.57m
起点●・終点→		