

議案第 58 号

市道路線の認定について

市道路線を次のとおり認定することについて、道路法第 8 条第 2 項の規定により、議会の議決を求める。

路線名	起点 (番地先)	延長 (m)	幅員	最大 (m)
	終点 (番地先)			最小 (m)
2-4468 号線	藤代 527-17	104.60		10.34
	藤代 527-10			6.02
2-5428 号線	宮和田 681 - 4	43.80		11.70
	宮和田 681 - 1			6.00

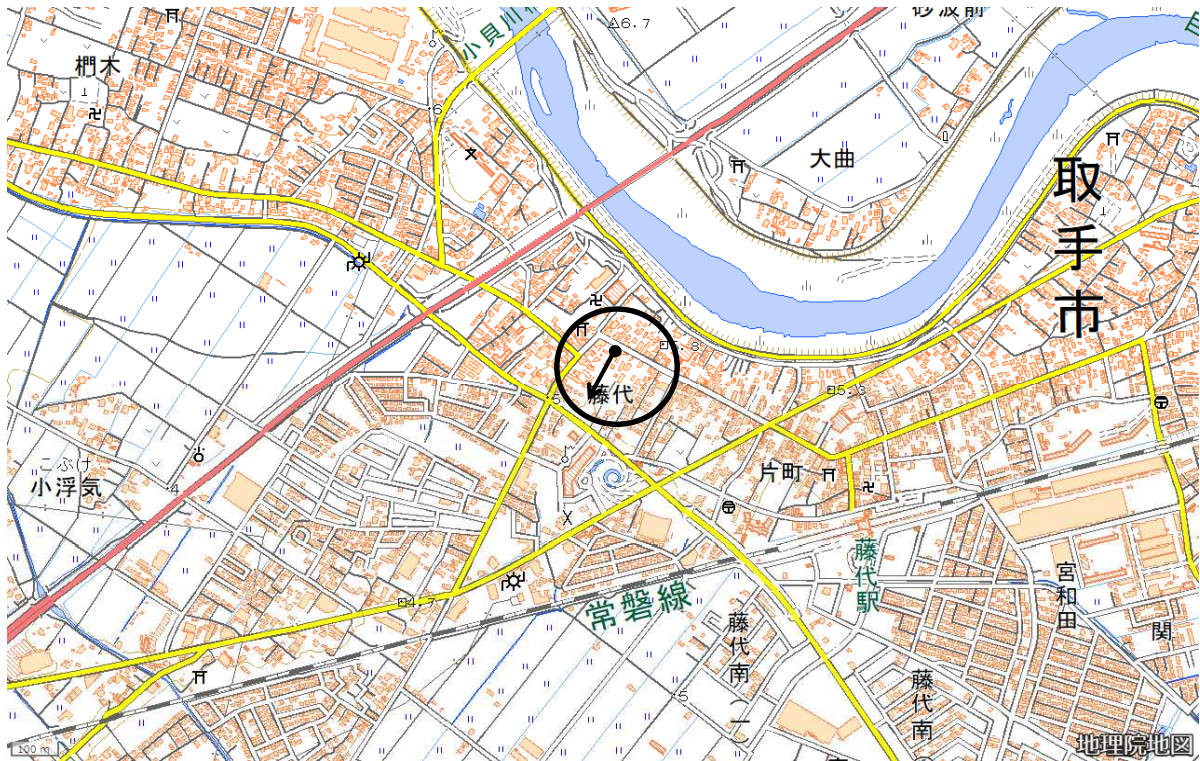
令和元年 9 月 2 日提出

取手市長 藤 井 信 吾

提案理由

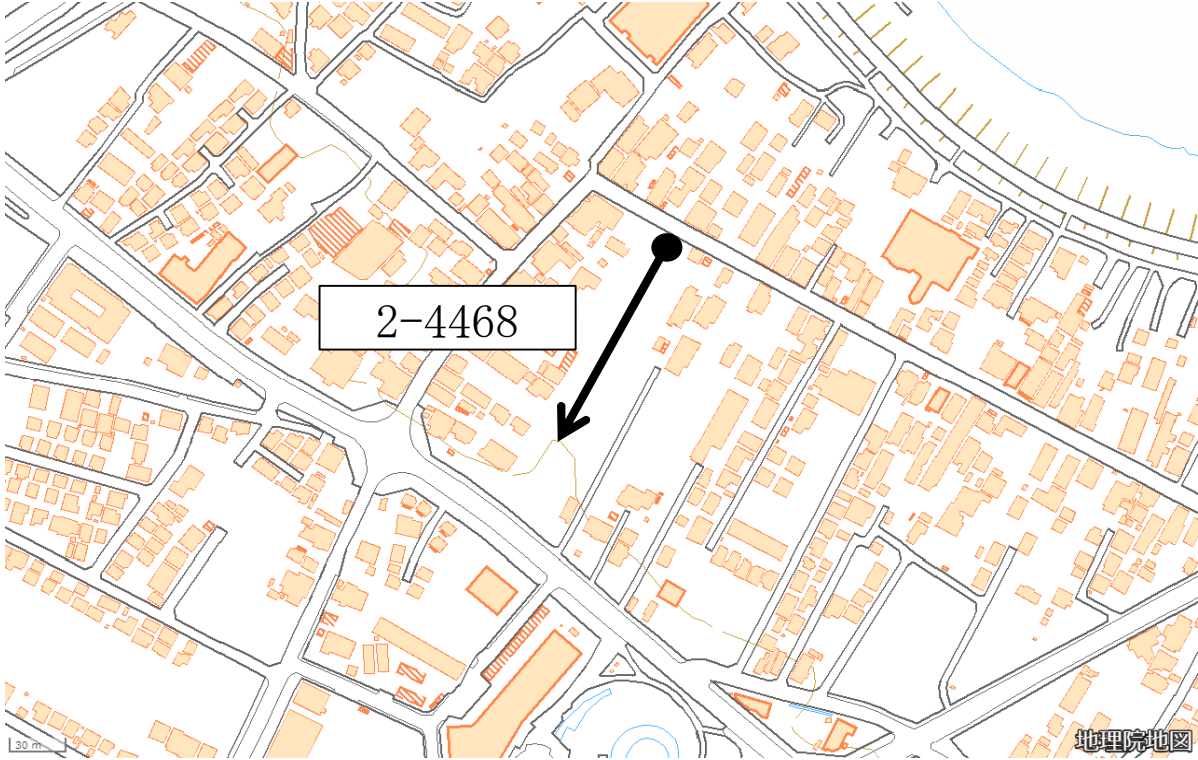
開発行為により市に帰属した道路について、当該路線を市道として認定するため、議会の議決を求めるものです。

位置図



この地図は、国土地理院長の承認を得て、同院発行の電子地形図（タイル）を複製したものである。
(承認番号 令和元年情復，第438号)

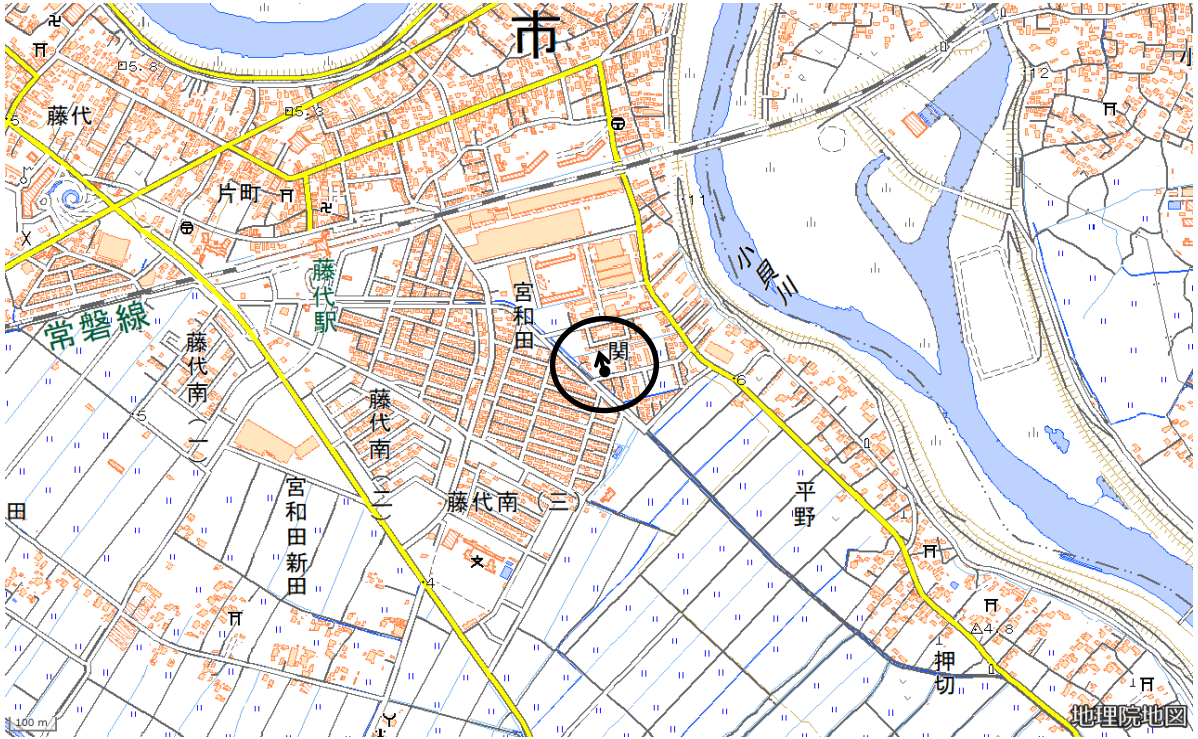
認定図



この地図は、国土地理院長の承認を得て、同院発行の電子地形図（タイル）を複製したものである。
（承認番号 令和元年情復，第438号）

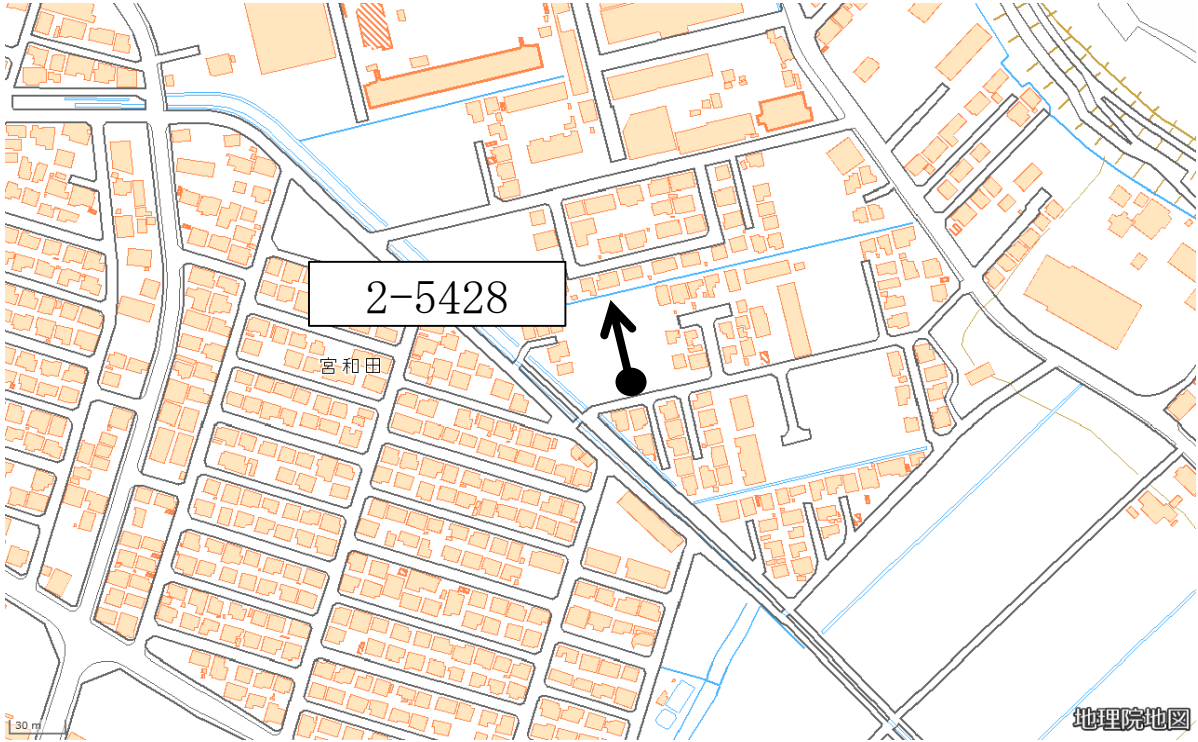
凡例		
路線番号	延長	幅員
2-4468	104.60m	6.02m～10.34m
起点 ● ・ 終点 →		

位置図



この地図は、国土地理院長の承認を得て、同院発行の電子地形図（タイル）を複製したものである。
（承認番号 令和元年情復，第438号）

認定図



この地図は、国土地理院長の承認を得て、同院発行の電子地形図（タイル）を複製したものである。
(承認番号 令和元年情復、第438号)

凡例		
路線番号	延長	幅員
2-5428	43.80m	6.00m～11.70m
起点 ● ・ 終点 →		