

議案第 19 号

市道路線の変更について

市道路線を次のとおり変更することについて、道路法第 10 条第 3 項において準用する同法第 8 条第 2 項の規定により、議会の議決を求める。

路線名		起点 (番地先)	延長 (m)	幅員	最大 (m)	変更区
		終点 (番地先)			最小 (m)	
1-2026 号線	変更前	戸頭 1302 番 2	808.70		8.40	1
		戸頭 2320 番 2			2.50	
	変更後	戸頭 1302 番 2	370.00		4.30	
		戸頭 2154 番 2			2.80	
2-3081 号線	変更前	上萱場 140 番 1	451.00		5.50	2
		下萱場 1312 番 1			3.20	
	変更後	上萱場 2164 番	466.00		6.00	
		下萱場 1312 番 1			3.20	
2-4590 号線	変更前	小浮気 140 番 1	354.40		5.00	3
		小浮気 130 番			3.30	
	変更後	小浮気 140 番 1	219.40		5.00	
		小浮気 134 番 2			3.30	

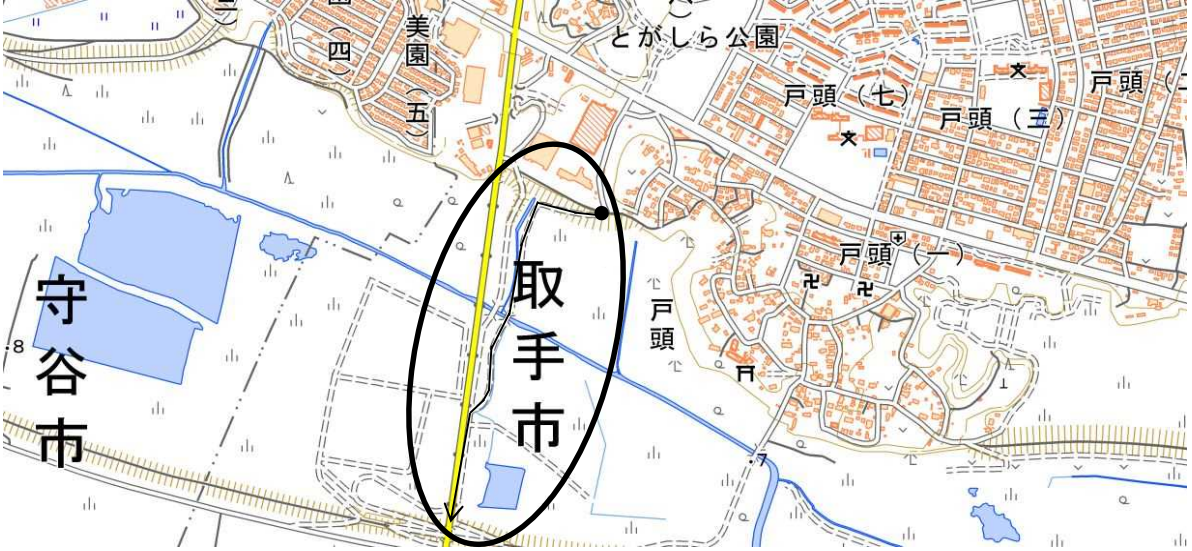
令和 6 年 2 月 29 日提出

取手市長 中 村 修

提案理由

稲戸井調節池事業及び県道谷田部・藤代線整備工事並びに開発行為等により、路線を変更するため、議会の議決を求めるものです。

位置図 1



出典：国土地理院

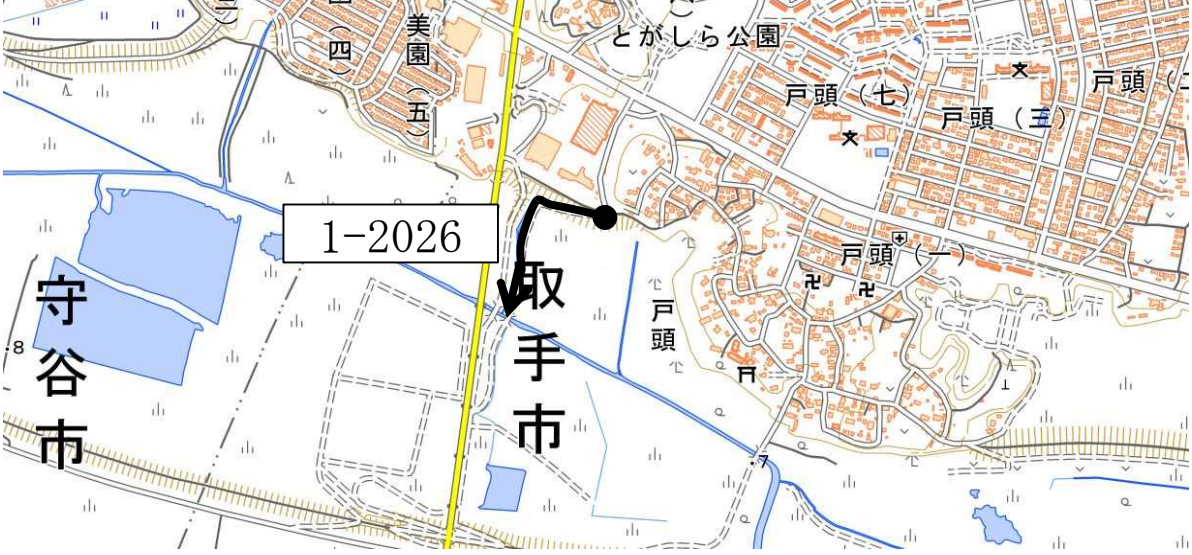
変更図 1 (変更前)



出典：国土地理院

凡例		
路線番号	延長	幅員
1-2026	808.70m	2.50m～8.40m
起点 ● ・ 終点 →		

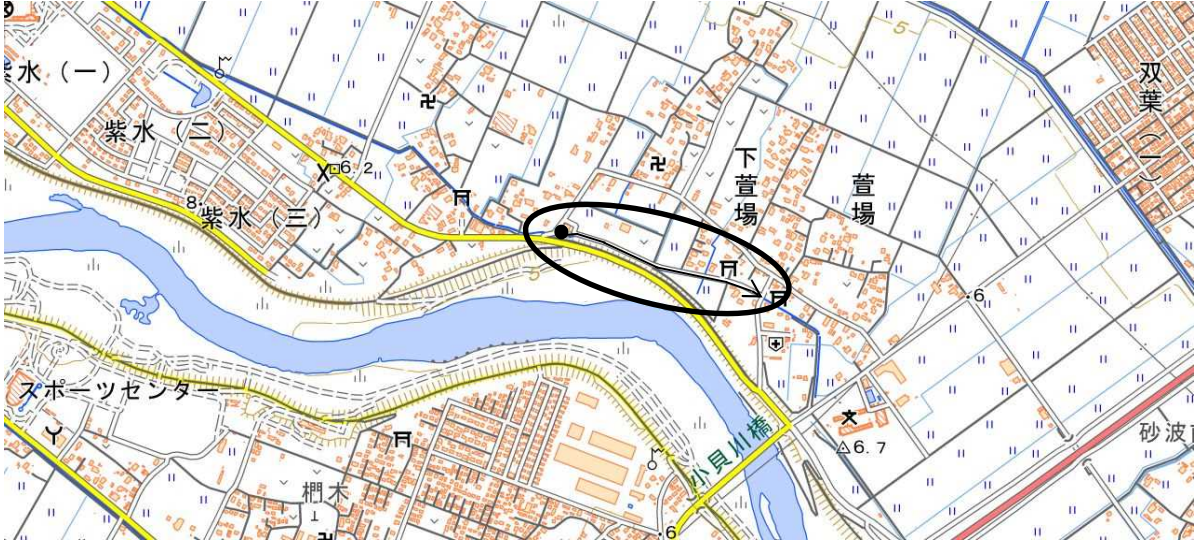
変更図 1 (変更後)



出典：国土地理院

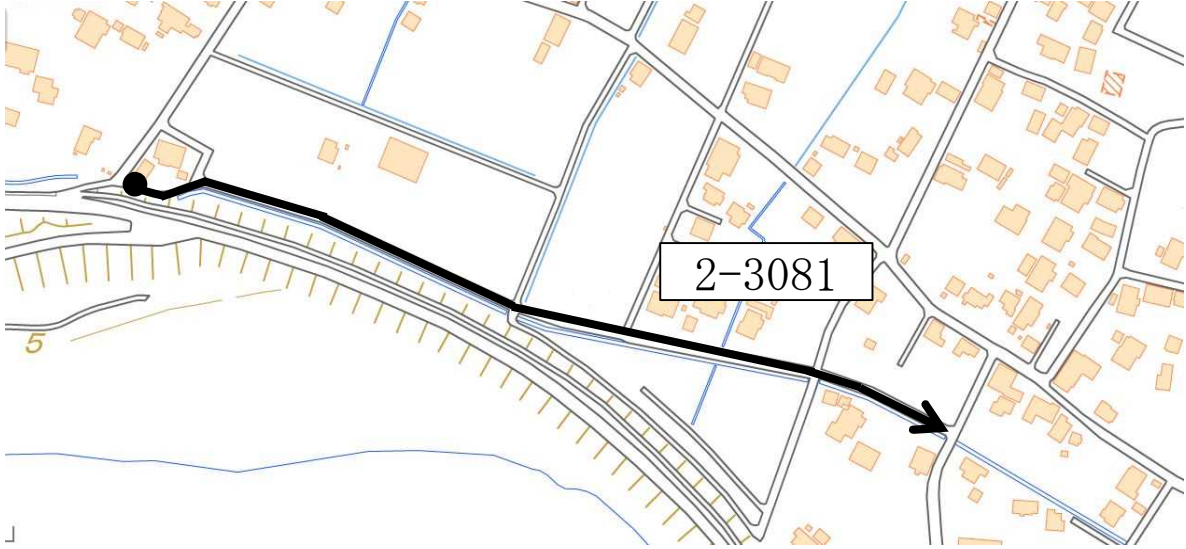
凡例		
路線番号	延長	幅員
1-2026	370.00m	2.80m～4.30m
起点 ● ・ 終点 →		

位置図 2



出典：国土地理院

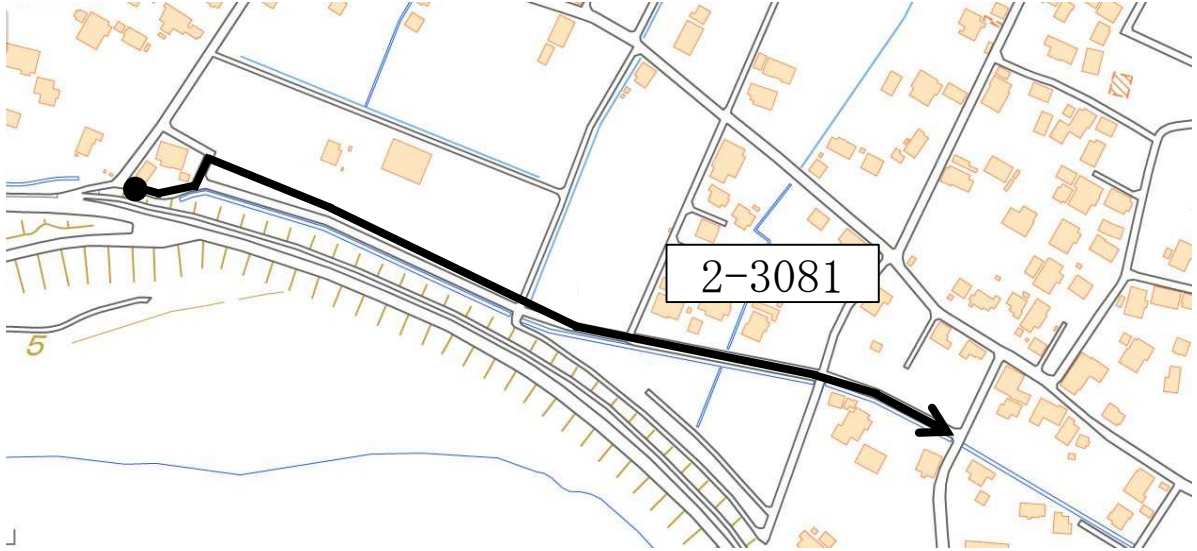
変更図 2 (変更前)



出典：国土地理院

凡例		
路線番号	延長	幅員
2-3081	451.00m	3.20m～5.50m
起点 ● ・ 終点 →		

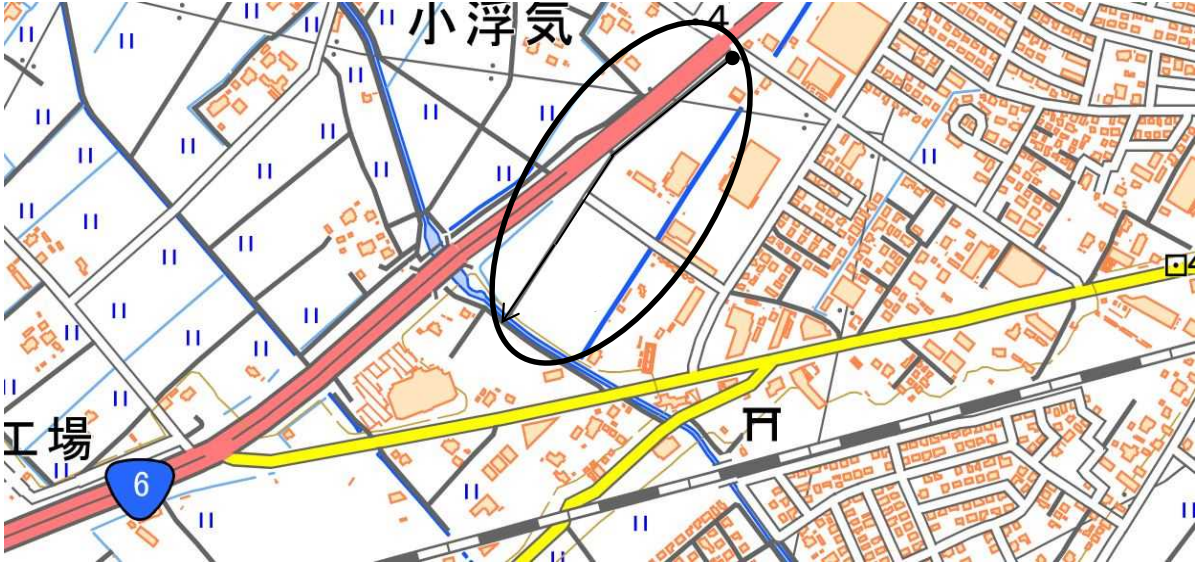
変更図 2 (変更後)



出典：国土地理院

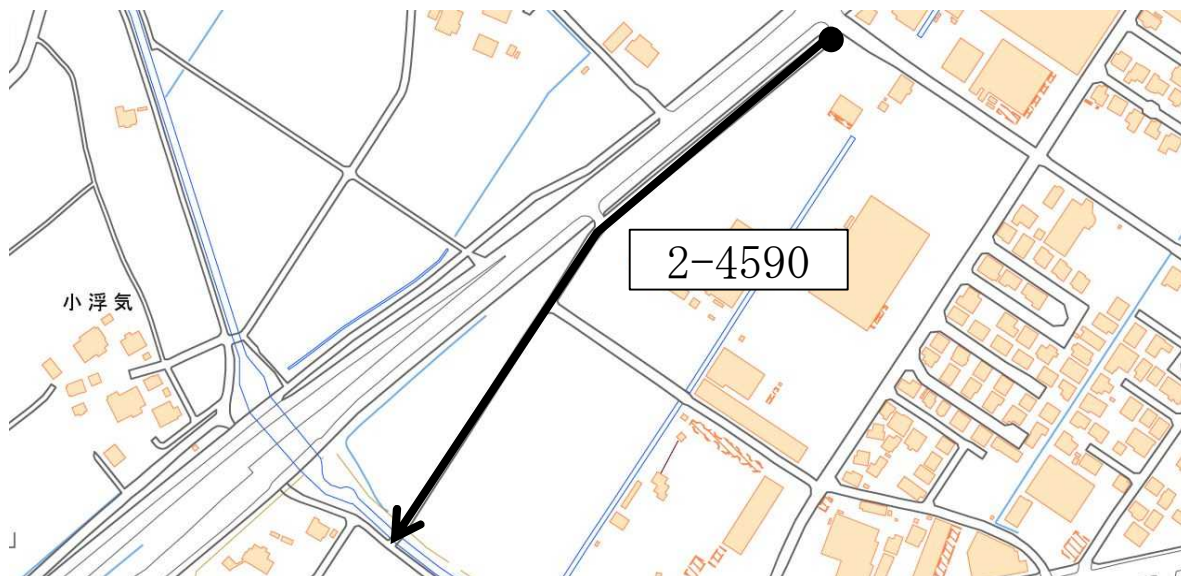
凡例		
路線番号	延長	幅員
2-3081	466.00m	3.20m~6.00m
起点 ● ・ 終点 →		

位置図 3



出典：国土地理院

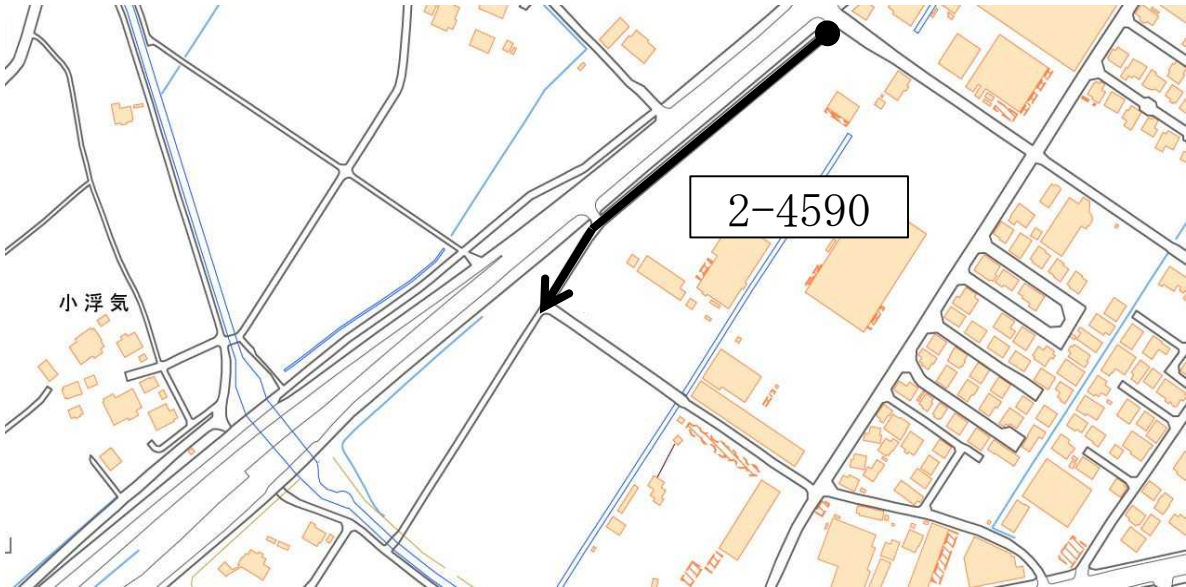
変更図 3 (変更前)



出典：国土地理院

凡例		
路線番号	延長	幅員
2-4590	354.40m	3.30m~5.00m
起点 ● ・ 終点 →		

変更図 3 (変更後)



出典：国土地理院

凡例		
路線番号	延長	幅員
2-4590	219.40m	3.30m~5.00m
起点 ● ・ 終点 →		