1：15，000
取手市都市計画図

# 取手市都市計画図

## 都市計画道路

| 番号 | 路線名 | 幅員(m) | 延長(m) |
|---|---|---|---|
| 3・2・24 | 弘有・新川線 | 30 | 4,970 |
| 3・2・40 | 下高井・野々井線 | 30 | 1,090 |
| 3・3・1 | 取手西口・戸頭線 | 22 | 6,140 |
| | ただし | 20 | 170 |
| | | 16 | 380 |
| | | 西口交通広場 | 約 7,000 ㎡ |
| 3・3・4 | 取手・守谷線 | 25 | 5,880 |
| | ただし | 23 | 2,100 |
| | | 18 | 820 |
| 3・3・44 | 供平・板戸井線 | 25 | 180 |
| 3・4・2 | 上新町・桑原線 | 21 | 3,150 |
| | ただし | 22 | 190 |
| | | 9 | 120 |
| 3・4・3 | 上新町・道伏線 | 16 | 3,280 |
| | ただし | 18 | 740 |
| 3・4・5 | 新道・みずき野線 | 18 | 7,890 |
| 3・4・6 | 井野・川戸前線 | 16 | 3,530 |
| 3・4・7 | 取手東口・城南線 | 16 | 2,660 |
| | | 東口交通広場 | 約 5,300 ㎡ |
| 3・4・8 | 片町・白山原線 | 18 | 1,200 |
| | ただし | 16 | 370 |
| 3・4・9 | 取手東口・取手線 | 16 | 200 |
| 3・4・10 | 鴨州・戸頭線 | 18 | 510 |
| | | 20 | 360 |
| 3・4・21 | 南口駅前広場 | 南口交通広場 | 約 5,000 ㎡ |
| 3・4・22 | 中内・天王線 | 16 | 6,300 |
| 3・4・28 | 片町・藤代線 | 16 | 810 |
| | | 北口交通広場 | 約 3,000 ㎡ |
| 3・4・31 | 寺山・戸頭原線 | 16 | 2,020 |
| | ただし | 12 | 610 |
| 3・4・36 | 椚下・中田線 | 16 | 1,080 |
| 3・4・37 | 取手西口・白山線 | 18 | 140 |
| 3・4・41 | 新取手停車場線 | | 980 |
| | | 交通広場 | 約 2,000 ㎡ |
| 3・5・20 | 取手東口・台宿線 | 13 | 160 |
| 3・5・23 | 北栗・根木線 | 12 | 1,670 |
| 3・5・25 | 下宅地・大曲線 | 12 | 380 |
| 3・5・26 | 宮和田・恩田線 | 12 | 2,160 |
| 3・5・27 | 小沼尻・新川線 | 12 | 3,420 |
| 3・5・29 | 鬼舘・滝井線 | 12 | 1,010 |
| 3・5・30 | 飯田・寺田線 | 12 | 620 |
| 3・5・33 | 道上・道下線 | 12 | 610 |
| 3・5・34 | 向田・関線 | 12 | 970 |
| 3・5・35 | 岡田・平野線 | 12 | 790 |
| 3・5・36 | 中免町・新町線 | 12 | 150 |
| 3・5・39 | 新町・白山線 | 12 | 250 |
| 3・5・53 | 野々井停車場線 | 12 | 60 |
| | | 駅前広場 | 約 2,000 ㎡ |
| 7・6・1 | 取手西口・新町線 | 9 | 180 |
| 7・6・2 | 取手東口・大師線 | 9 | 300 |
| 7・6・3 | 取手東口・本町線 | 9 | 30 |
| 7・6・5 | 下高井・台之谷線 | 8 | 650 |
| 7・6・6 | 大台・新取手線 | 9 | 560 |
| | 戸頭停車場線 | 10 | 1,100 |
| 8・6・1 | ただし | 6 | 170 |
| | | 8 | 170 |

## ゆめみ野駅周辺の都市計画

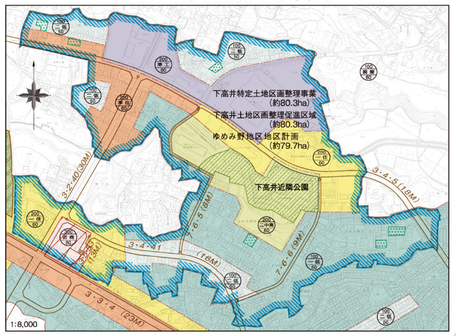


## 取手駅周辺の都市計画

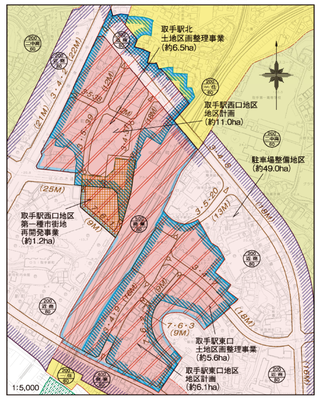


## 藤代駅周辺の都市計画

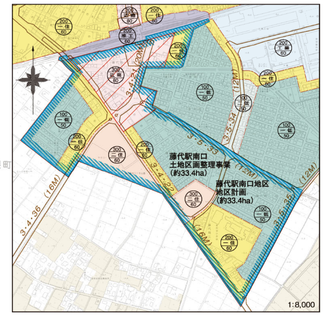


## 凡例

| 色分け | 都市計画の種類 | 容積率 | 建蔽率 |
|---|---|---|---|
| | 行政区域（県境） | | |
| | 行政区域（市境） | | |
| 区域界 | 市街化区域・市街化調整区域界 | | |
| 用途地域（市街化区域） | 第一種低層住居専用地域 | 80 100 150 200 | 50 60 |
| | 第二種低層住居専用地域 | 80 100 150 200 | 50 60 |
| | 第一種中高層住居専用地域 | 100 150 200 300 400 500 | 50 60 |
| | 第二種中高層住居専用地域 | 100 150 200 300 400 500 | 50 60 |
| | 第一種住居地域 | 100 150 200 300 400 500 | 50 60 |
| | 第二種住居地域 | 100 150 200 300 400 500 | 50 60 |
| | 準住居地域 | 100 150 200 300 400 500 | 50 60 |
| | 近隣商業地域 | 100 150 200 300 400 500 | 50 60 80 |
| | 商業地域 | 100 150 200 300 400 500 | 50 60 80 |
| | 準工業地域 | 100 150 200 300 400 500 | 50 60 |
| | 工業地域 | 100 150 200 300 400 | 50 60 |
| | 工業専用地域 | 100 150 200 300 | 50 60 |
| 市街化調整区域 | 市街化調整区域建蔽率指定規則（一般基準） | | |
| | 市街化調整区域建蔽率指定規則（特殊基準） | | |

| 色分け | 都市計画の種類 | 容積率 | 建蔽率 |
|---|---|---|---|
| その他の地域地区 | 第二種高度地区 | | |
| | 第三種高度地区 | | |
| | 高度利用地区 | 容積率300～600 | |
| | 防火地域 | | |
| | 準防火地域 | | |
| | 生産緑地地区 | | |
| | 駐車場整備地区 | | |
| 都市計画施設 | 都市計画道路 | | |
| | 都市計画公園 | | |
| | 都市計画緑地 | | |
| | 下水道 | | |
| | 火葬場 | | |
| 市街地開発事業 | 土地区画整理事業 | | |
| | 第一種市街地再開発事業 | | |
| 地区計画 | 地区計画等区域 | | |
| | 集落地区計画区域 | | |
| 促進区域 | 土地区画整理促進区域 | | |
| その他の区域 | 近郊緑地保全区域 | | |
| | 農用地区域 | | |

## 都市計画区域等

（都市計画区域）建設省告示 第384号 昭和22年12月18日（当初決定）
建設省告示 第2163号 昭和44年5月20日（最終変更）
（市街化区域）茨城県告示 第990号 昭和45年7月15日（当初決定）
茨城県告示 第347号 平成9年3月27日（最終変更）
（用途地域）建設省告示 第3760号 昭和43年12月28日（当初決定）
茨城県告示 第1010号 平成21年7月23日（最終変更）
（高度地区）取手市告示 第96号 平成7年11月1日
（高度利用地区）取手市告示 第30号 昭和54年10月11日（当初決定）
取手市告示 第27号 昭和55年10月6日（最終変更）
（防火及び準防火地域）取手市告示 第31号 昭和54年10月11日（当初決定）
取手市告示 第169号 平成21年7月23日（最終変更）
（駐車場整備地区）取手市告示 第41号 平成9年4月1日
（生産緑地地区）取手市告示 第91号 平成4年10月22日（当初決定）
取手市告示 第15号 令和3年2月1日（最終変更）
（土地区画整理事業）
戸頭 茨城県告示 第66号 昭和46年1月21日（最終変更）
取手駅東口 取手市告示 第37号 昭和57年12月27日（最終変更）
藤代駅南口 茨城県告示 第2035号 昭和63年6月29日（最終変更）
取手駅北 取手市告示 第69号 平成4年7月18日
下高井特定 茨城県告示 第709号 平成5年5月24日
（土地区画整理促進区域）取手市告示 第37号 平成5年5月24日
（第一種市街地再開発事業）茨城県告示 第1430号 昭和55年10月6日（最終変更）
（都市計画道路）建設省告示 第2611号 昭和36年11月9日（当初決定）
取手市告示 第35号 平成21年3月11日（最終変更）
（緑地）
第1号取手緑地 茨城県告示 第61号 昭和46年1月21日
藤代小貝川緑地 取手市告示 第336号 平成17年9月21日（最終変更）
双葉緑道 茨城県告示 第1271号 昭和62年9月10日（最終変更）
北浦川緑地 茨城県告示 第1368号 平成2年11月15日
（都市計画公園）
藤代総合公園 取手市告示 第335号 平成17年9月21日（最終変更）
下高井近隣公園 取手市告示 第36号 平成21年3月11日
（下水道）
公共下水道 取手市告示 第22号 昭和46年7月19日（当初決定）
茨城県告示 第1316号 平成27年10月19日（最終変更）
都市下水路 建設省告示 第4271号 昭和42年12月16日（当初決定）
取手市告示 第17号 昭和60年6月25日（最終変更）
（火葬場）取手市告示 第34号 昭和61年7月30日
（地区計画）
取手駅東口地区 取手市告示 第98号 平成7年11月1日（最終変更）
取手駅西口地区 取手市告示 第97号 平成7年11月1日
藤代駅南口地区 取手市告示 第32号 平成21年3月11日（最終変更）
ゆめみ野地区 取手市告示 第77号 平成30年4月1日（最終変更）
（集落地区計画）
浜田・上萱場集落地区 取手市告示 第33号 平成21年3月11日（最終変更）


この地図は、令和4年3月作成の取手市全図1：10，000を1：15，000に縮小編集したものである
平面直角座標値は、世界地系による
令和4年3月　朝日航洋株式会社印刷
「この調査成果は、国土地理院長の助言を受けて得たものである（助言番号）　令2　関公　第612号」


1：15,000
0　500　1000　2000　3000m

取手市都市計画図