平面図

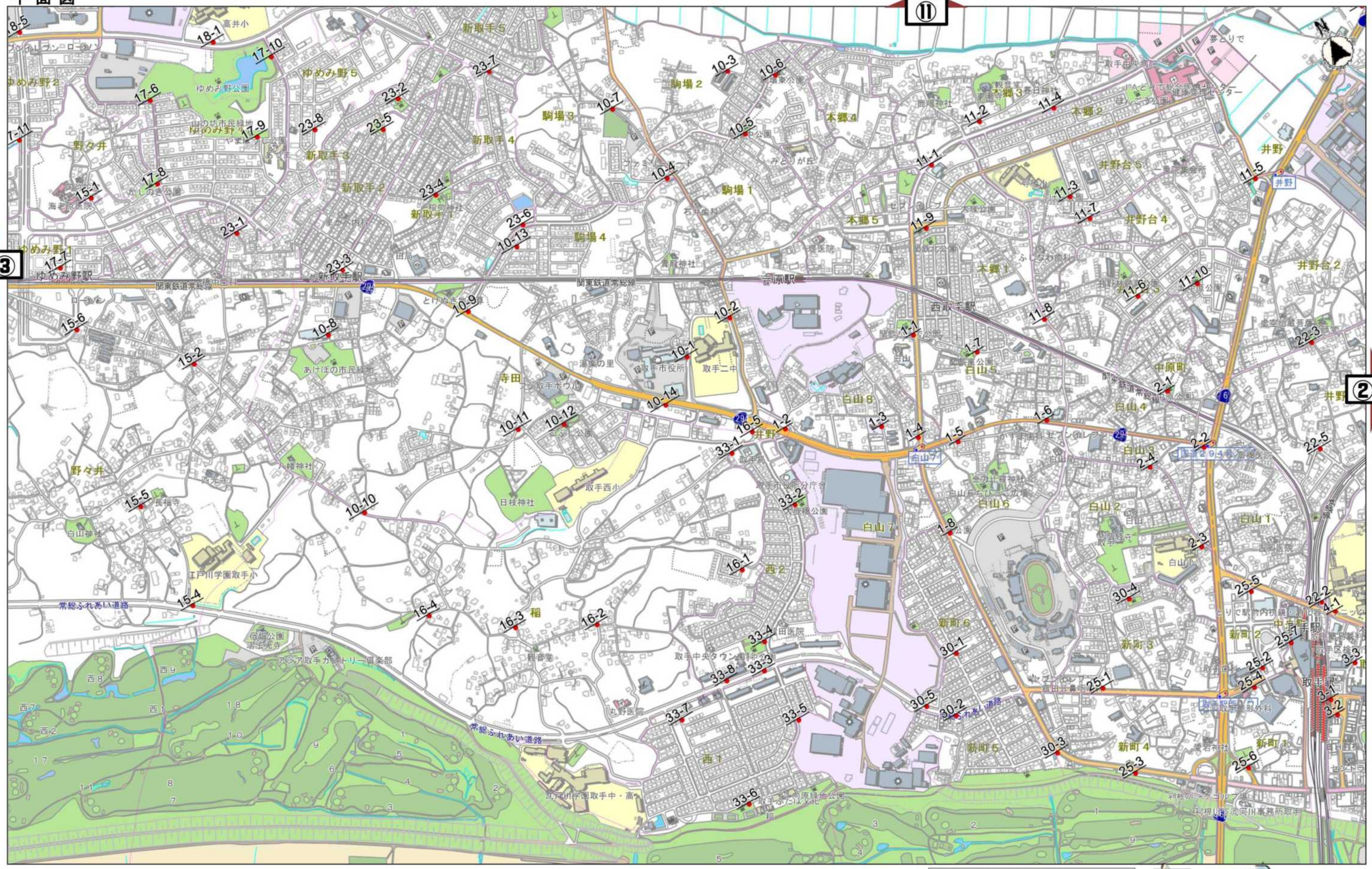

投票区	地域
1,2,10,11,16,23,25,30,33	白山、井野、寺田、中原町、寺田、駒場、本郷、井野台、稲、新取手、ゆめみ野、新町、中央町、西

(C)PASCO (C)Geo Technologies

縮尺 1：10000

100 50 0 100 200 300 400



①

取手市 ポス掲地図

2026/11/17

平面図

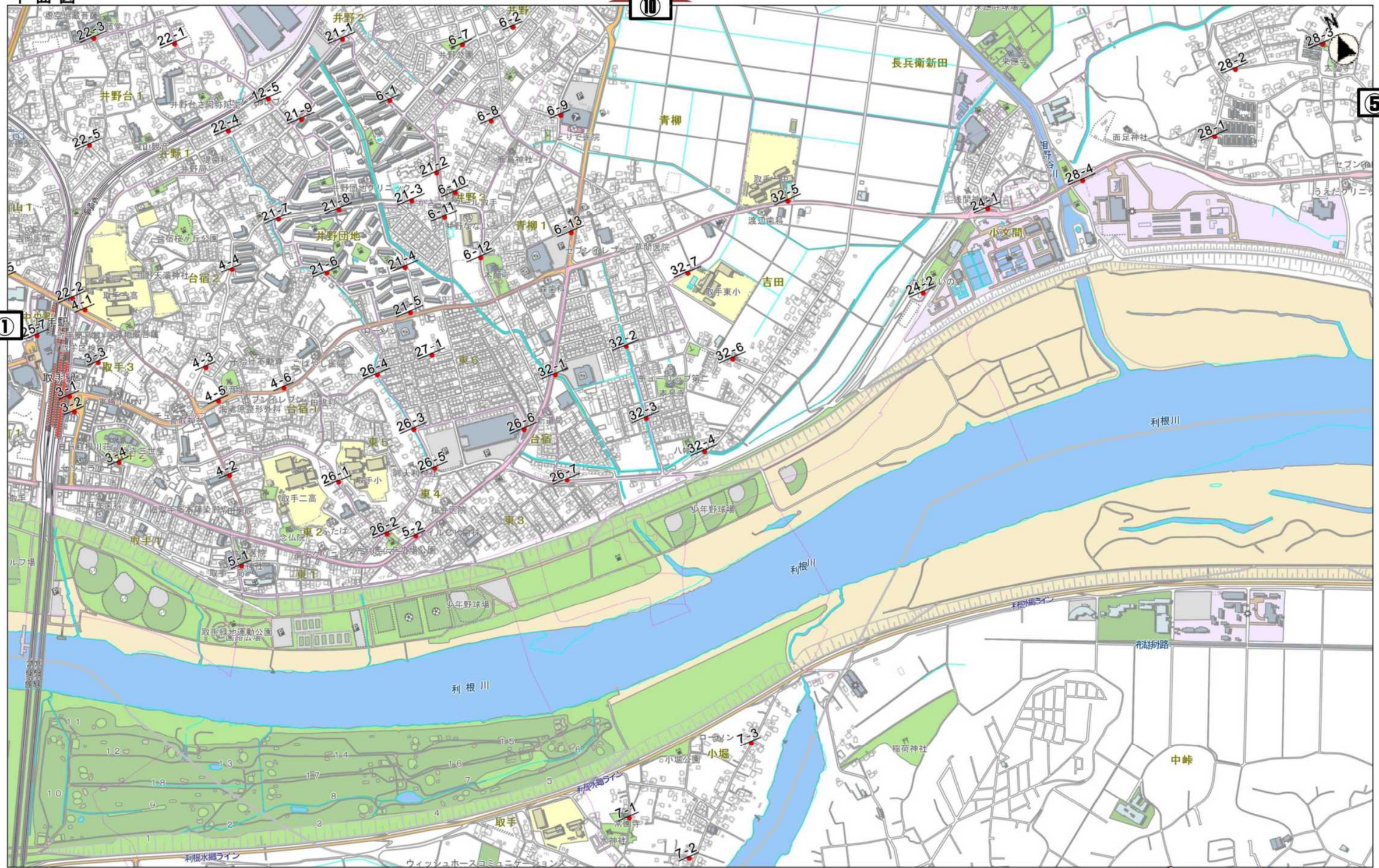

投票区	地域
3,4,5,7,21,22,24,26,27,32	取手、台宿、井野団地、井野、井野台、東、吉田、青柳、長兵衛新田、小堀

(C)PASCO (C)Geo Technologies

縮尺 1：10000

100 50 0 100 200 300 400

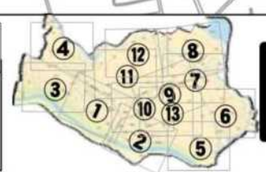

②

取手市 ポス掲地図

2026/11/17

平 面 図

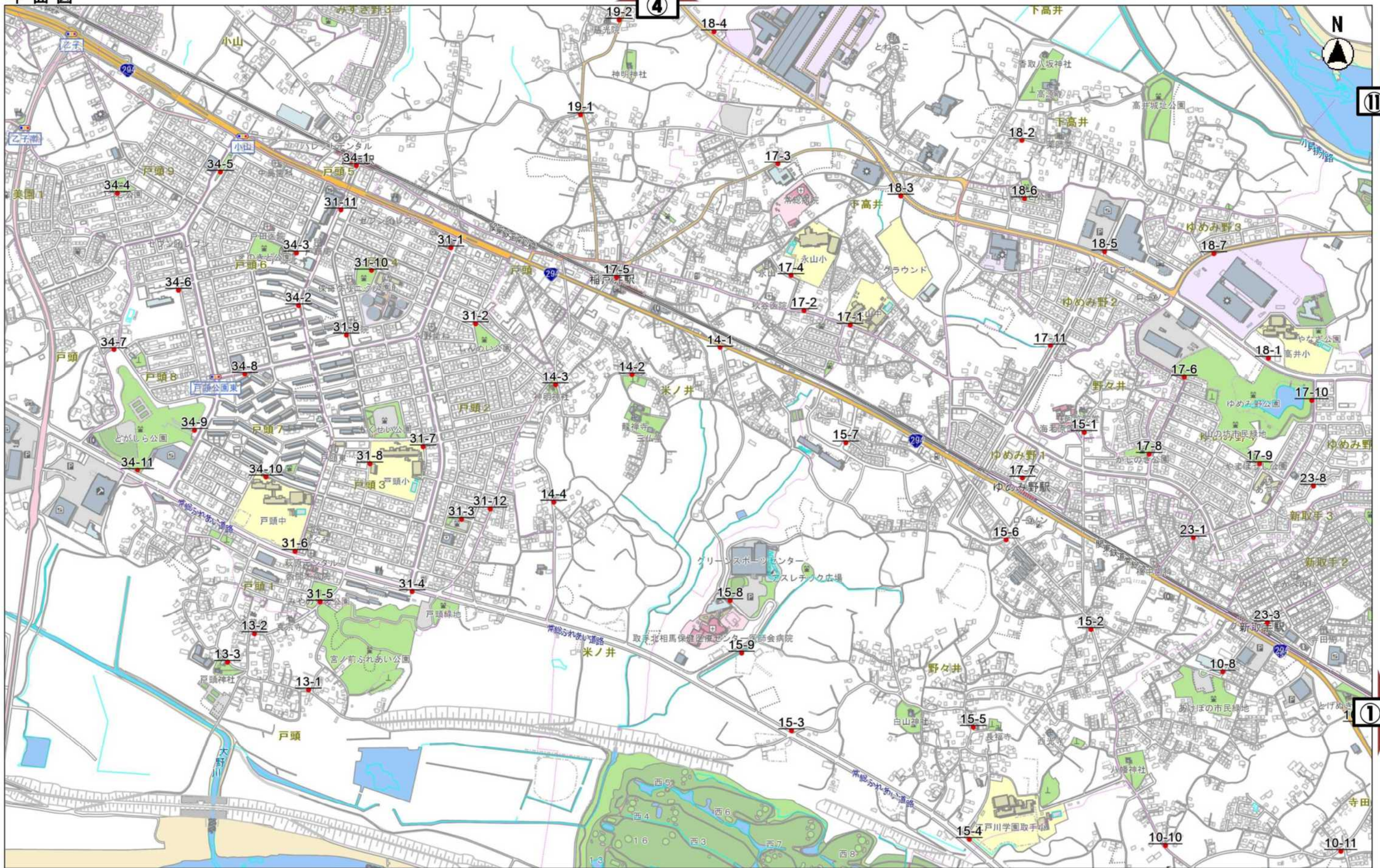

投票区	地域
13,14,15,17,18,31,34	戸頭、米ノ井、野々井、下高井、ゆめみ野



③

取手市 ポス掲地図

2026/11/17

平面図

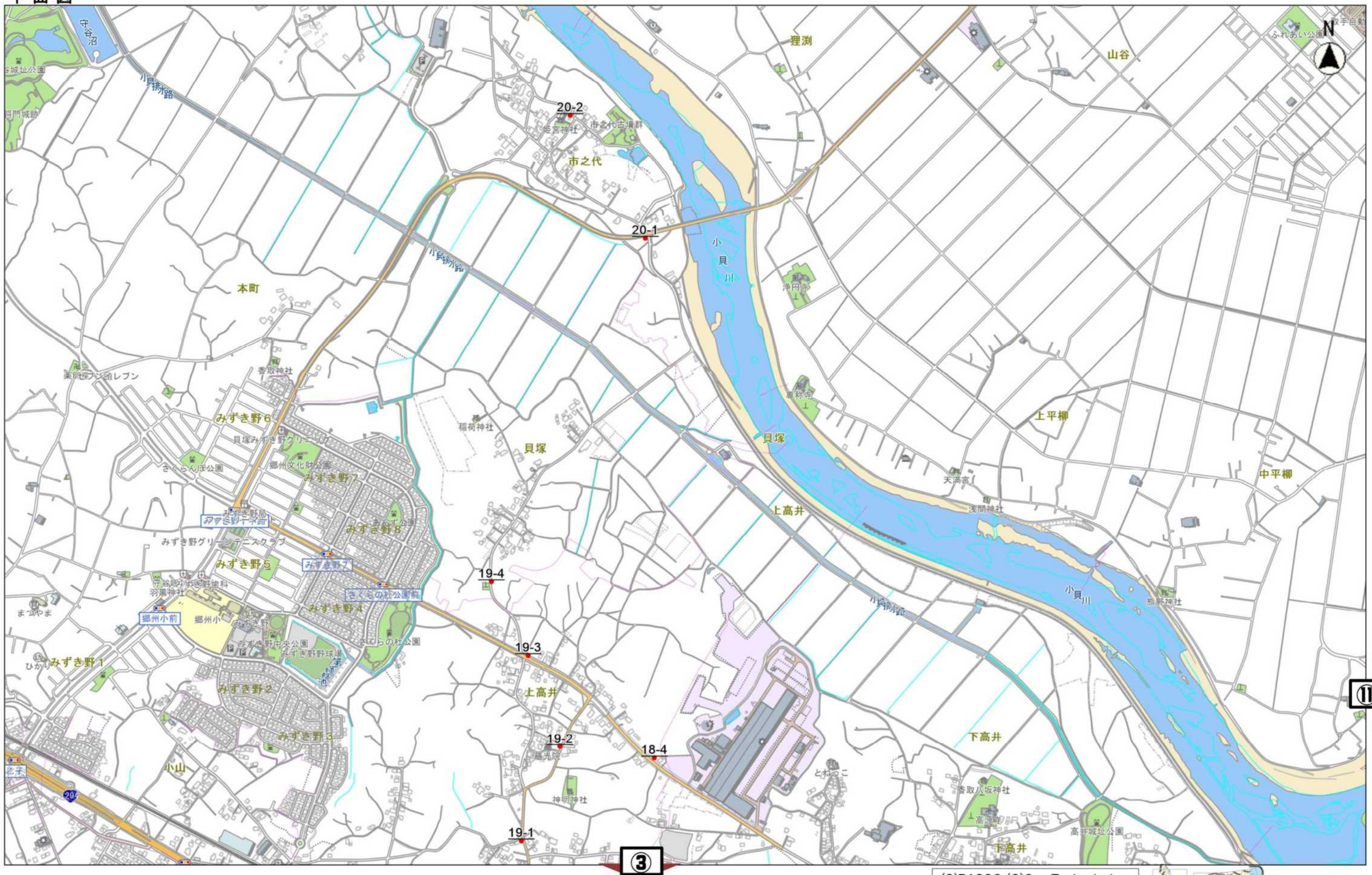

投票区	地域
19,20	上高井、貝塚、市之代

(C)PASCO (C)Geo Technologies

縮尺 1：10000



④

取手市 ポス掲地図

2026/11/17

平面図

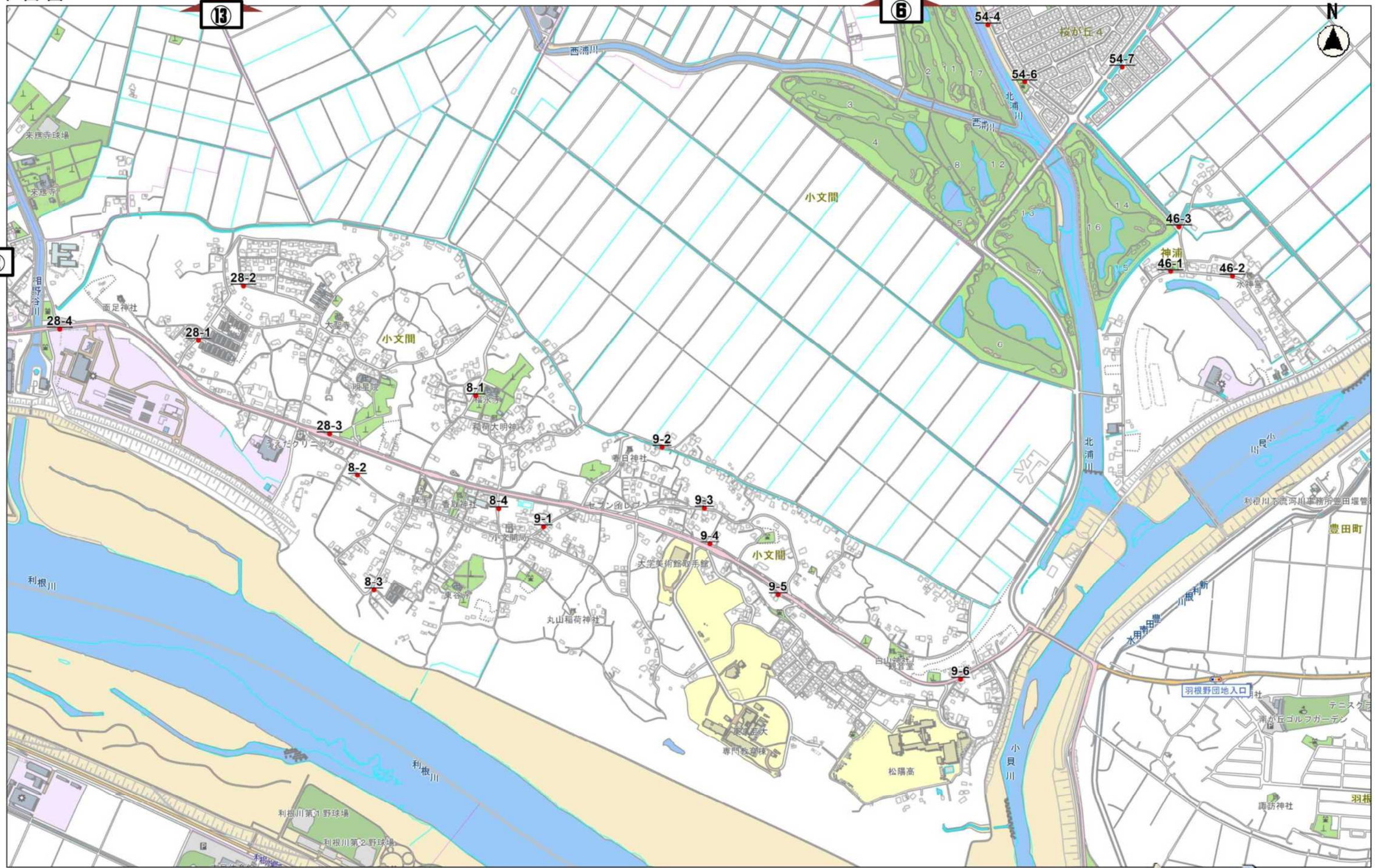

投票区	地域
8,9,28,46	小文間、神浦

(C)PASCO (C)Geo Technologies

縮尺 1：10000



⑤

取手市 ポス掲地図

2026/11/17

平面図

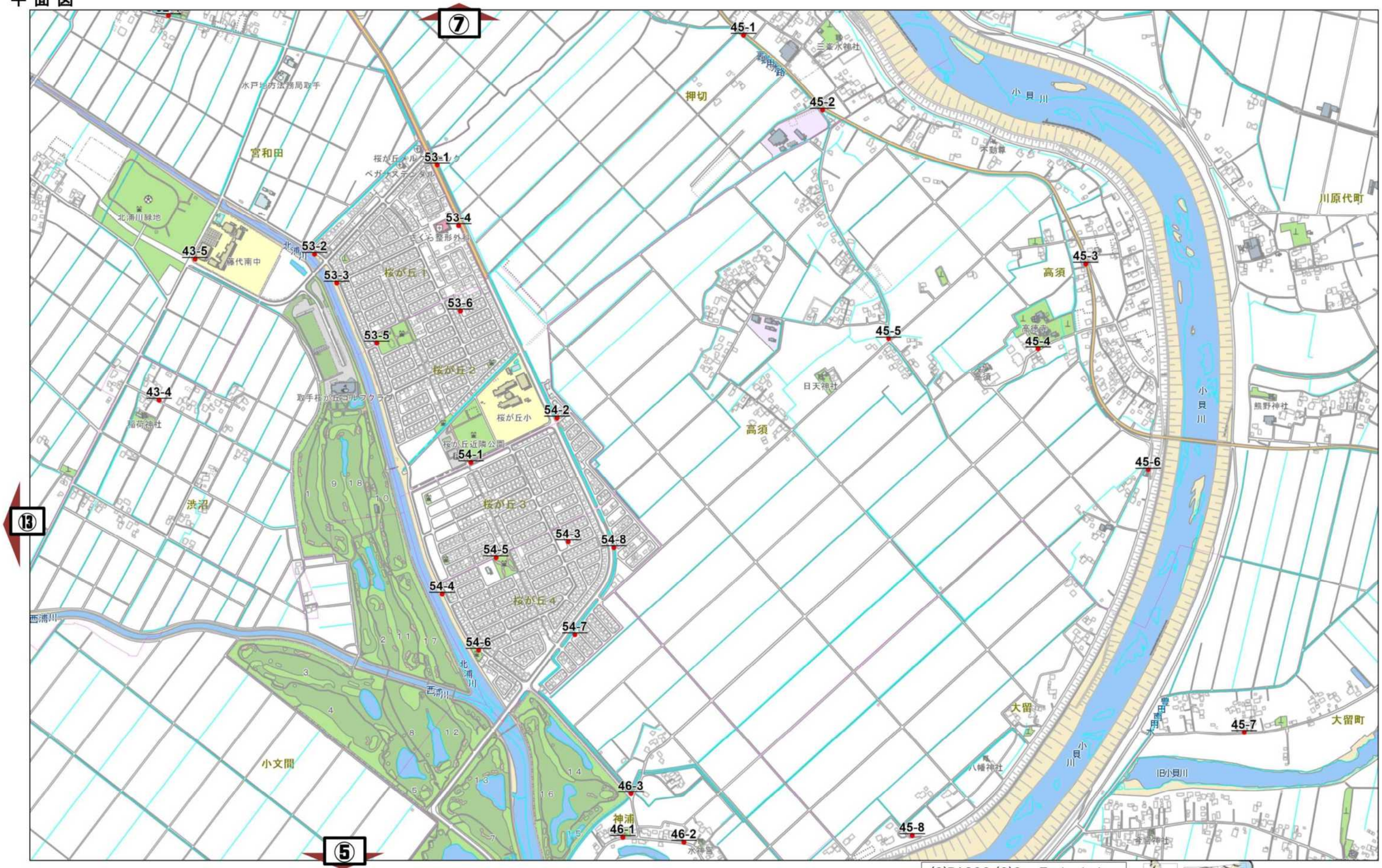

投票区	地域
45,53,54	高須、大留、押切、桜が丘

(C)PASCO (C)Geo Technologies

縮尺 1：10000

100 50 0 100 200 300 400

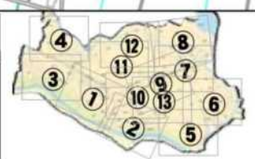

⑥

取手市 ポス掲地図

2026/11/17

平面図

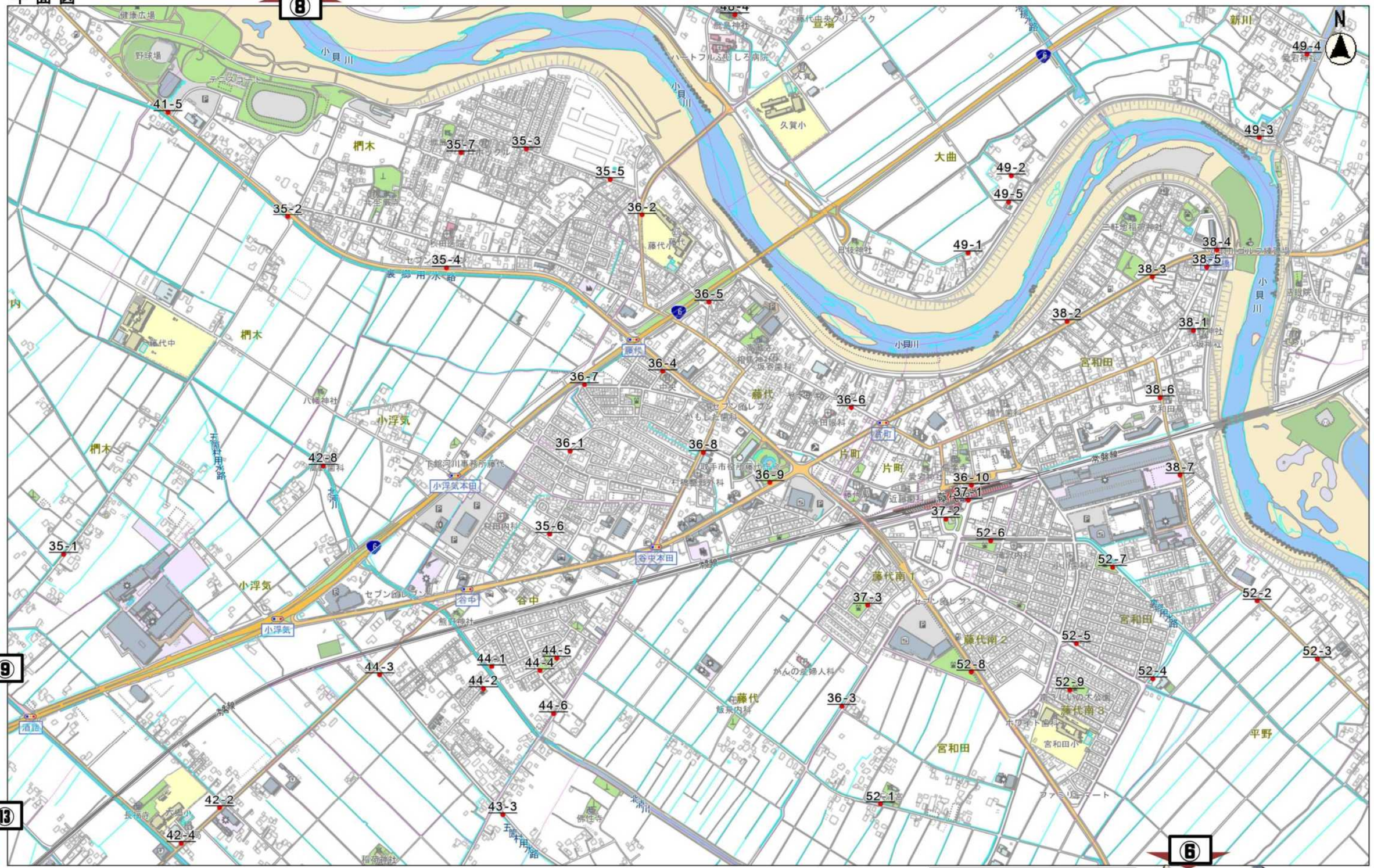

投票区	地域
35,36,37,38,52	桝木、谷中、藤代、片町、藤代南、宮和田、平野

取手市 ポス掲地図

2026/11/17

平 面 図

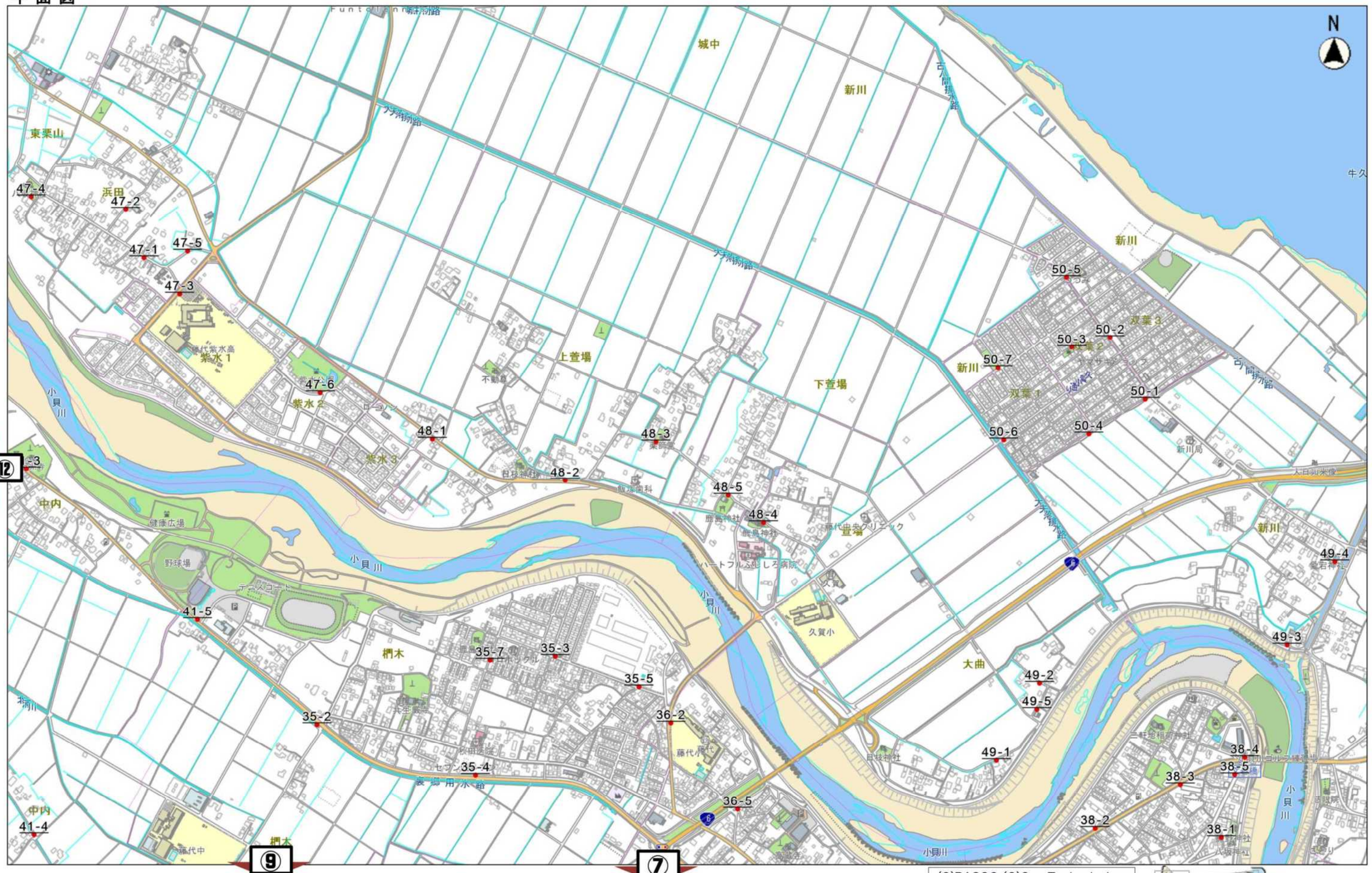

投票区	地域
47,48,49,50	浜田、紫水、上萱場、下萱場、萱場、大曲、新川、双葉

(C)PASCO (C)Geo Technologies

縮尺 1：10000

取手市 ポス掲地図

2026/11/17

平面図

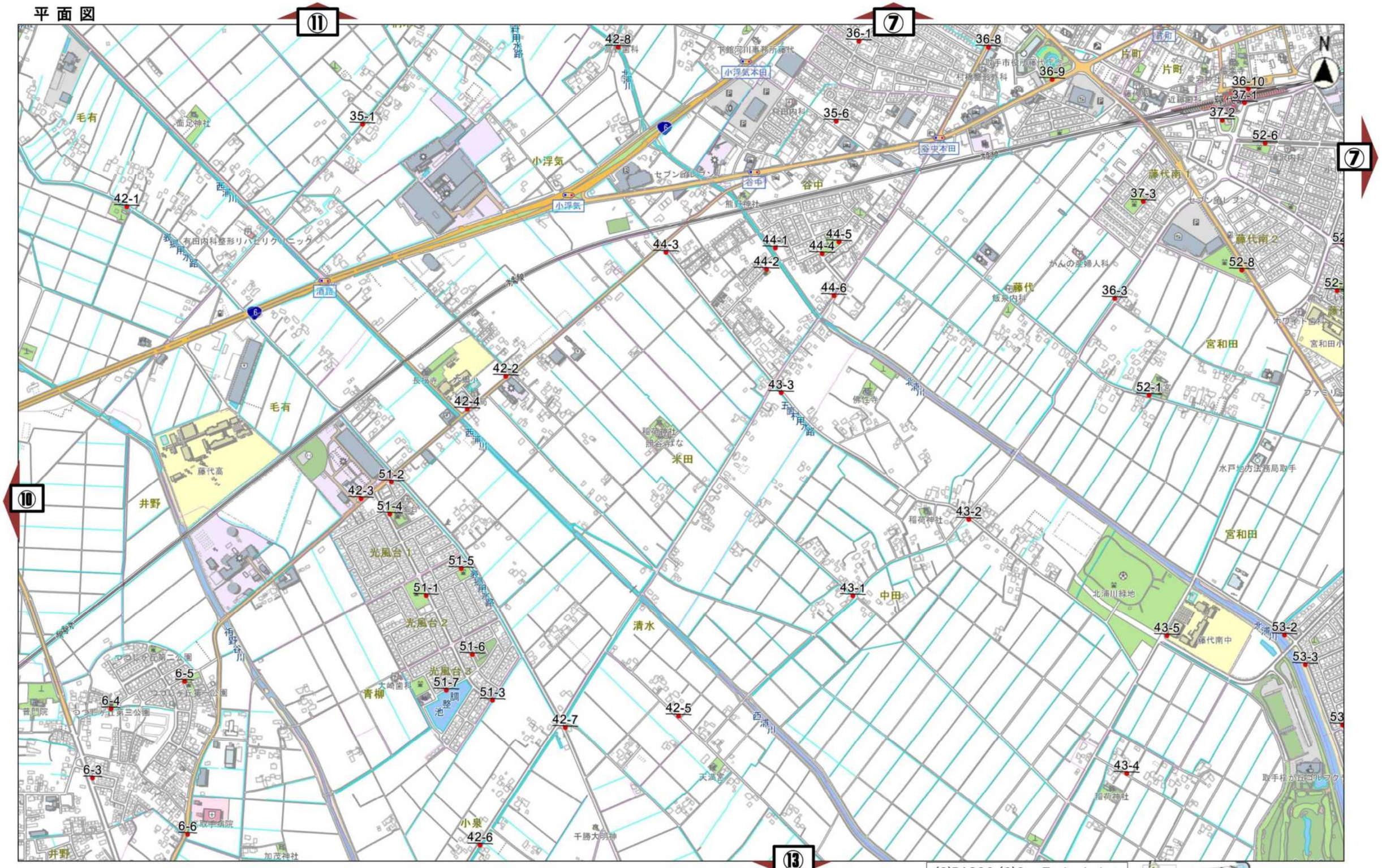

投票区	地域
42,51	毛有、清水、小泉、小浮気、光風台

⑨

取手市 ポス掲地図

2026/11/17

平面図

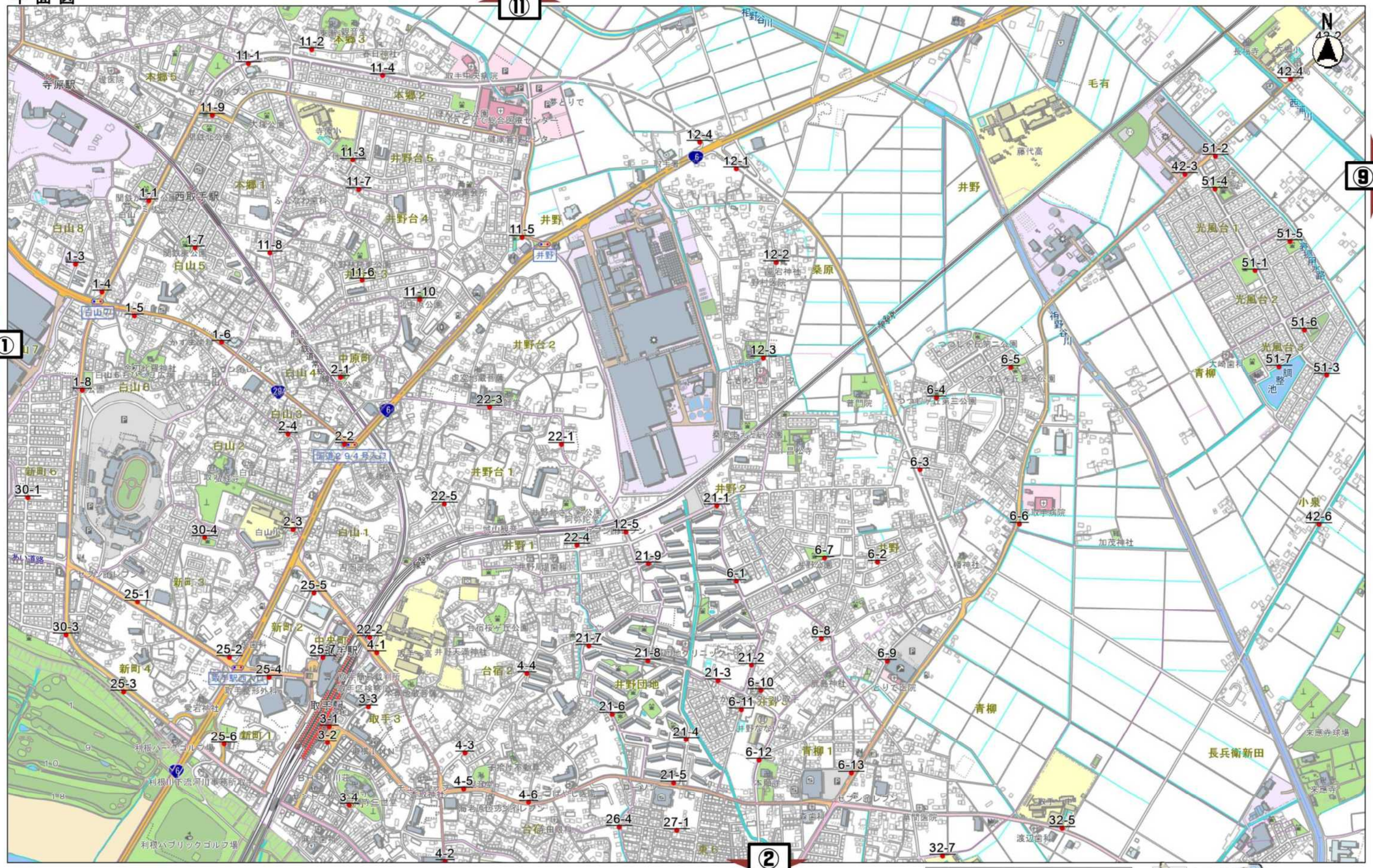
⑪
①
⑨
②
N
寺原駅
西取手駅
取手駅
井野
桑原
毛有
青柳
長兵衛新田
小泉
本郷1
本郷2
本郷3
本郷5
井野台1
井野台2
井野台3
井野台4
井野台5
白山1
白山2
白山3
白山4
白山5
白山6
白山8
新町1
新町2
新町3
新町4
新町6
台宿2
光風台1
光風台2
光風台3
井野団地
井野1
井野2
青柳1
中原町
中央町
取手3
11-1
11-2
11-3
11-4
11-5
11-6
11-7
11-8
11-9
11-10
12-1
12-2
12-3
12-4
1-1
1-3
1-4
1-5
1-6
1-7
1-8
2-1
2-2
2-3
2-4
3-1
3-2
3-3
3-4
4-1
4-2
4-3
4-4
4-5
4-6
21-1
21-2
21-3
21-4
21-5
21-6
21-7
21-8
21-9
22-1
22-2
22-3
22-4
22-5
25-1
25-2
25-3
25-4
25-5
25-6
25-7
26-4
27-1
30-1
30-3
30-4
32-5
32-7
42-2
42-3
42-4
42-6
51-1
51-2
51-3
51-4
51-5
51-6
51-7
6-1
6-2
6-3
6-4
6-5
6-6
6-7
6-8
6-9
6-10
6-11
6-12
6-13
12-5
22-4
22-5
西浦川
桑原用水路
桑原悪水路
柏野谷川
利根ハーフゴルフ場
利根パブリックゴルフ場
利根川下流河川事務所取手
取手病院
とりで医院
野村医院
井野公園
井野団地クリニック
台宿桜ヶ丘公園
井野阿弥陀堂公園
井野天満神社
台宿神社
加茂神社
白山神社
受岩神社
金刀比羅神社
取手総合医療センター
健康管理センター
取手中央幼稚園
取手中央病院
取手警察署
取手簡易裁判所
取手区検察庁
取手地方合同庁舎
取手税務署
取手歯科
取手整形外科
ふじなわ歯科
吉岡医院
井野歯科
井野なかよし
井野団地クリニック
井野天満神社
台宿神社
野村医院
とりで医院

平面図

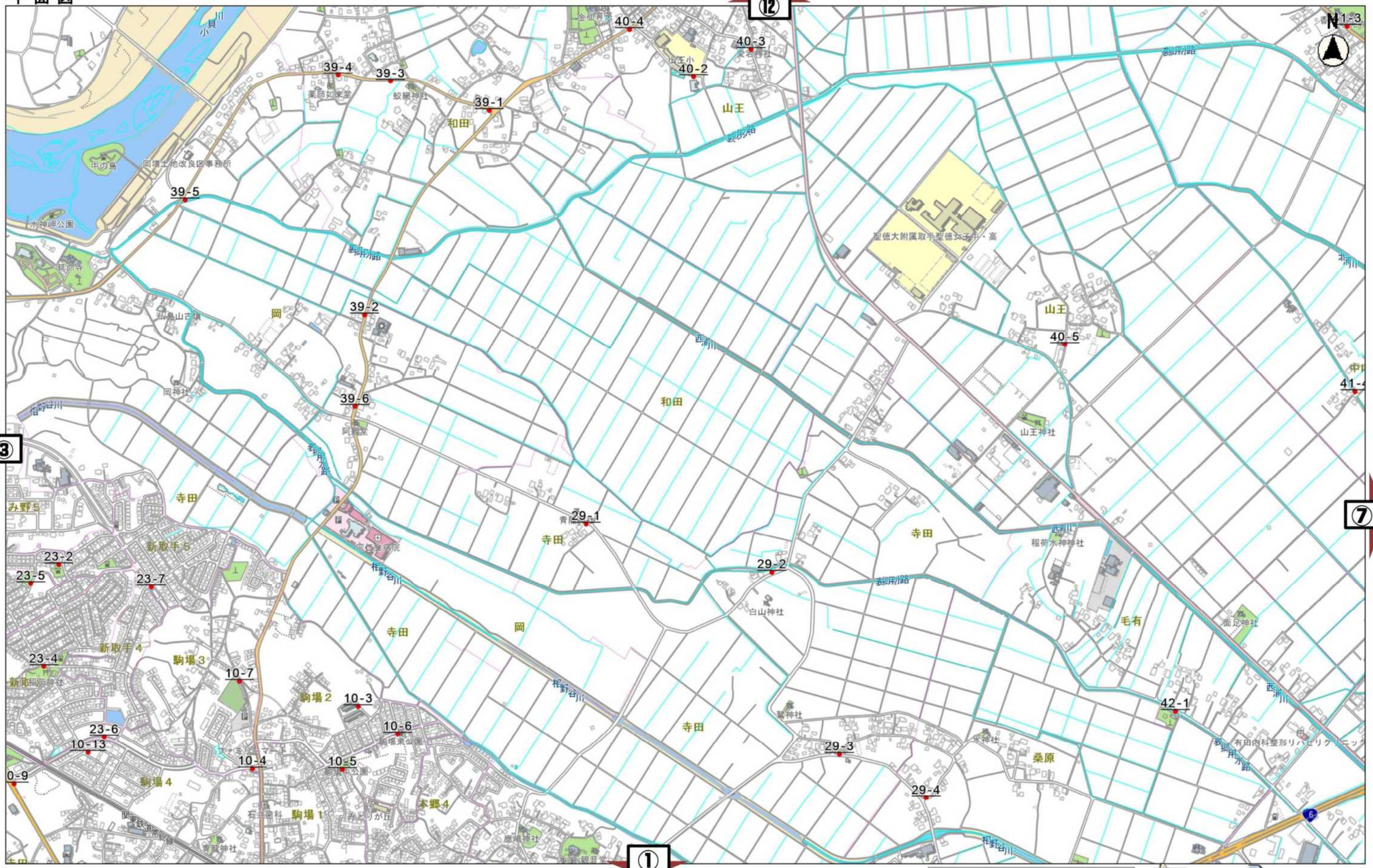

投票区	地域
29,39	寺田、桑原、和田、岡

取手市 ポス掲地図

2026/11/17

平 面 図

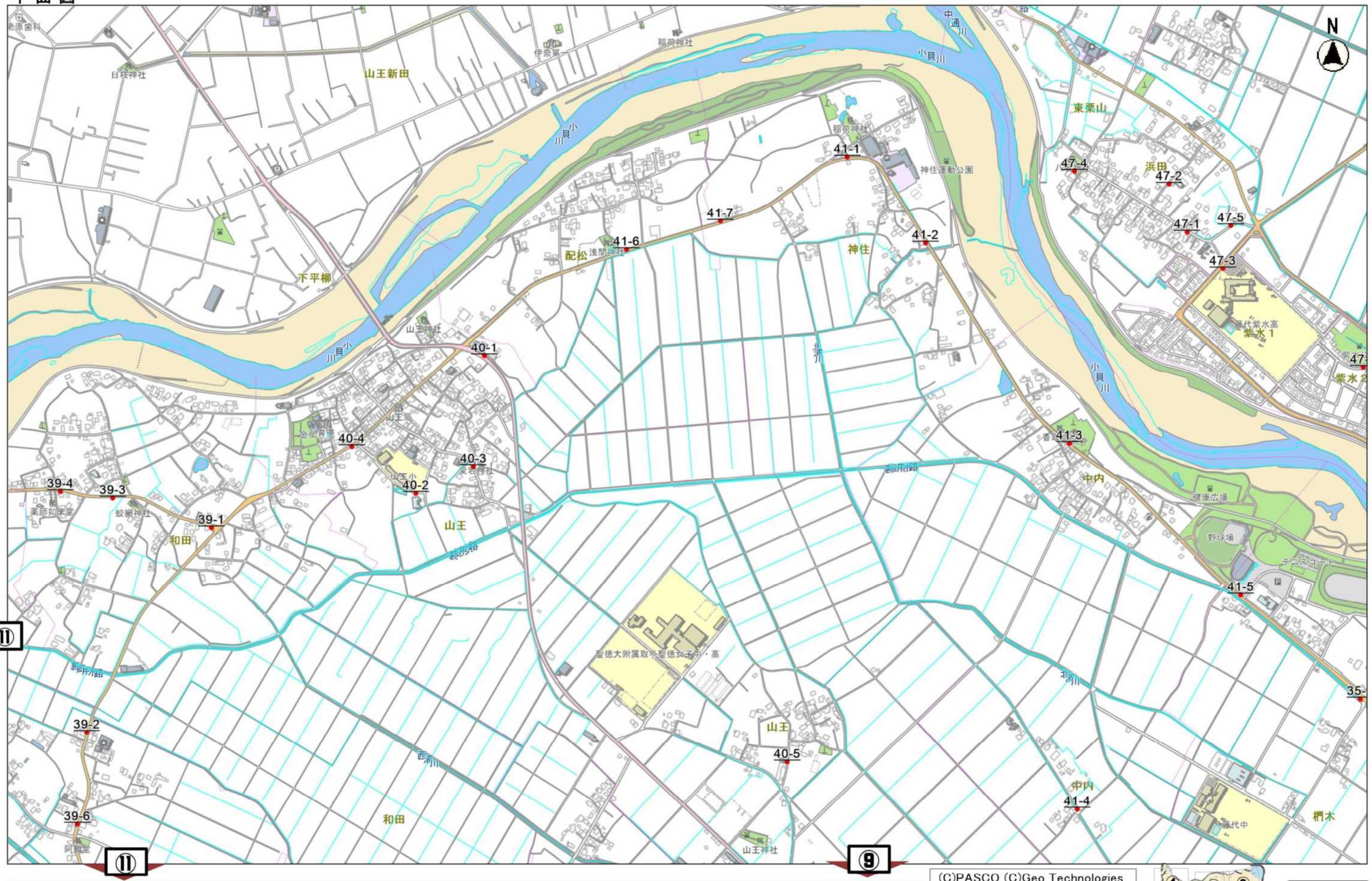

投票区	地域
40,41	山王、配松、神住、中内

(C)PASCO (C)Geo Technologies

縮尺 1：10000

100 50 0 100 200 300 400

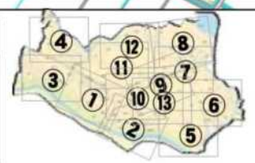

⑫

取手市 ポス掲地図

2026/11/17

平面図

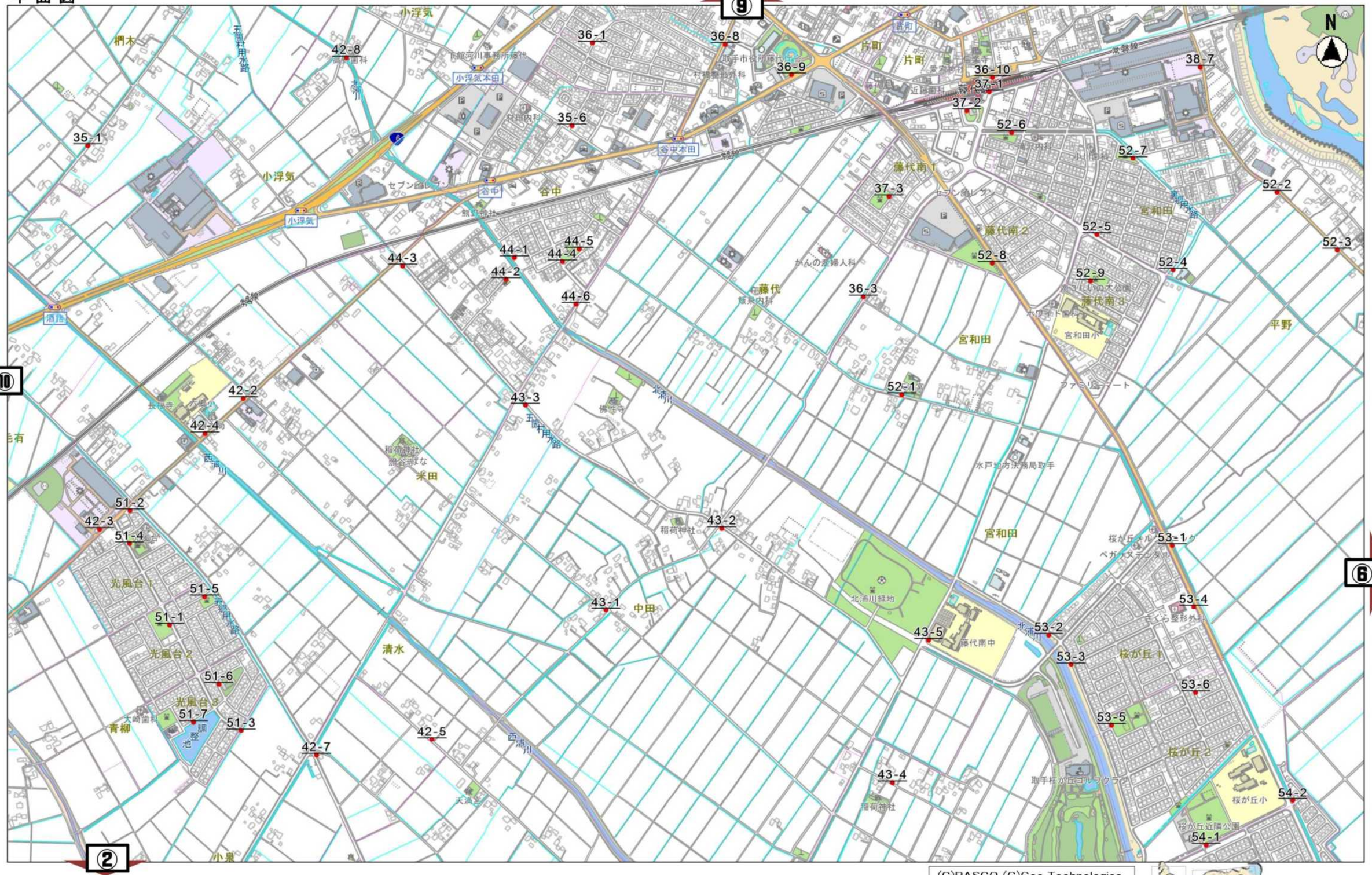

投票区	地域
43,44	中田、渋沼、谷中

(C)PASCO (C)Geo Technologies

縮尺 1：10000





⑬

取手市 ポス掲地図

2026/11/17