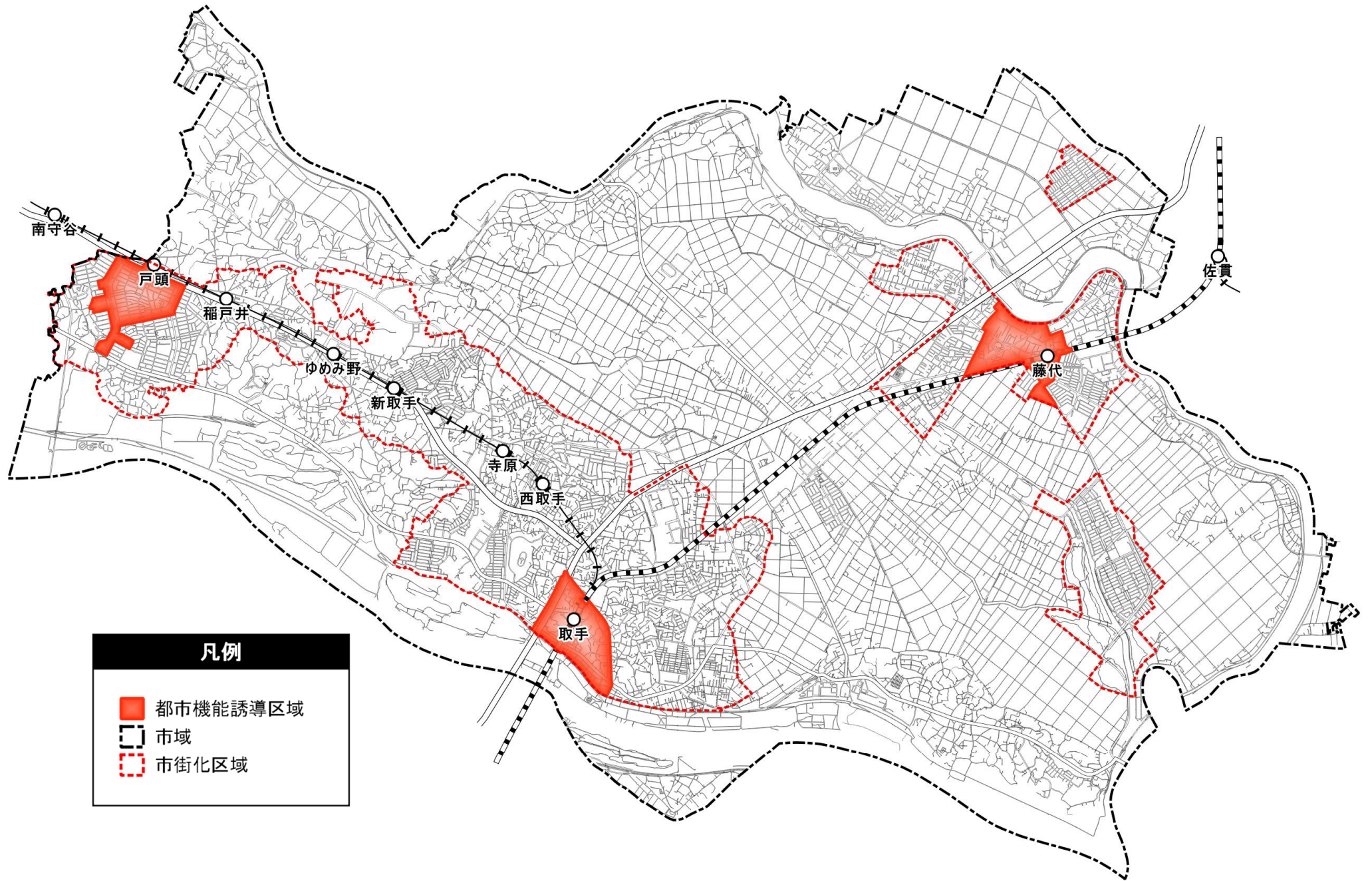
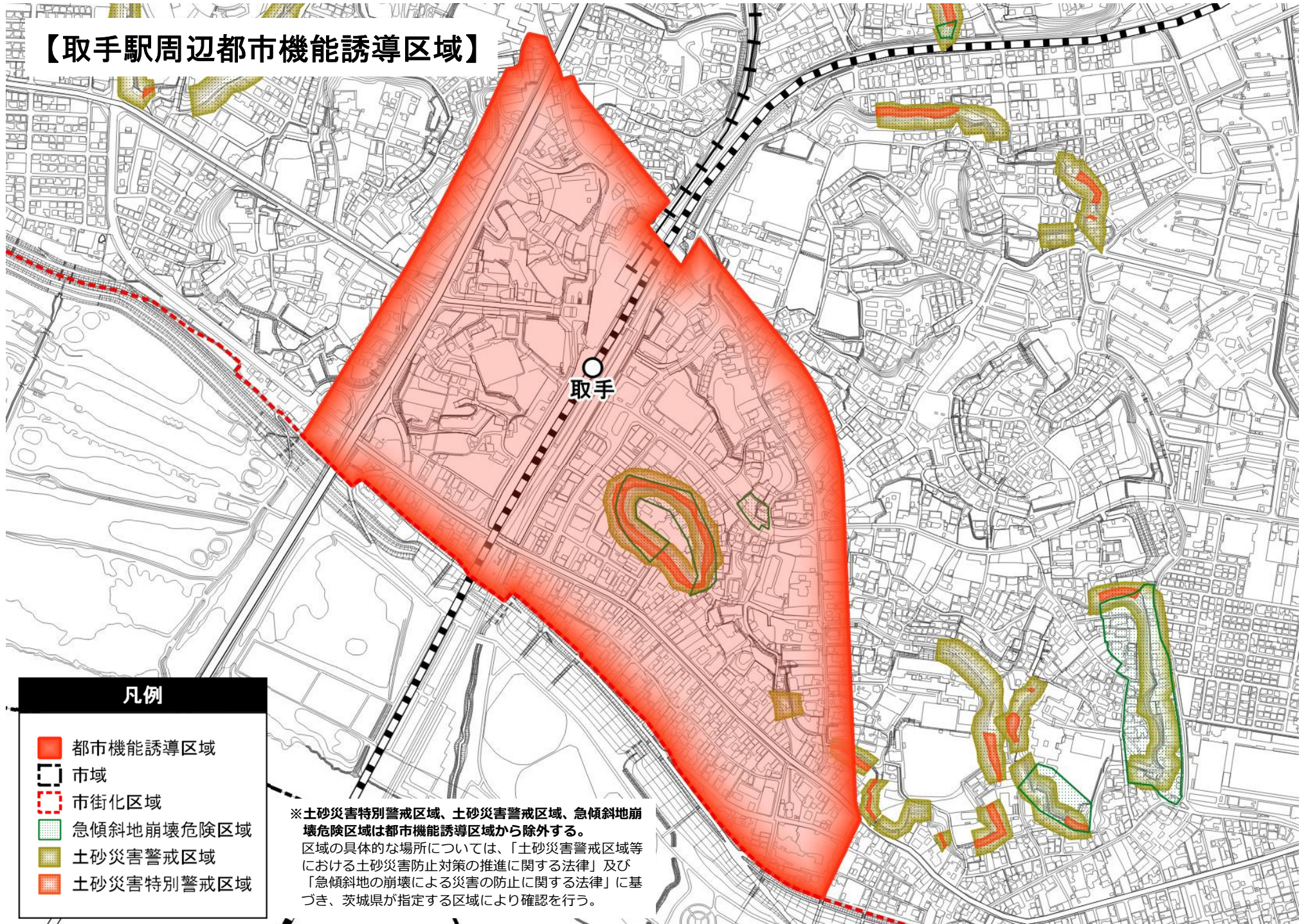


【都市機能誘導区域】



【取手駅周辺都市機能誘導区域】

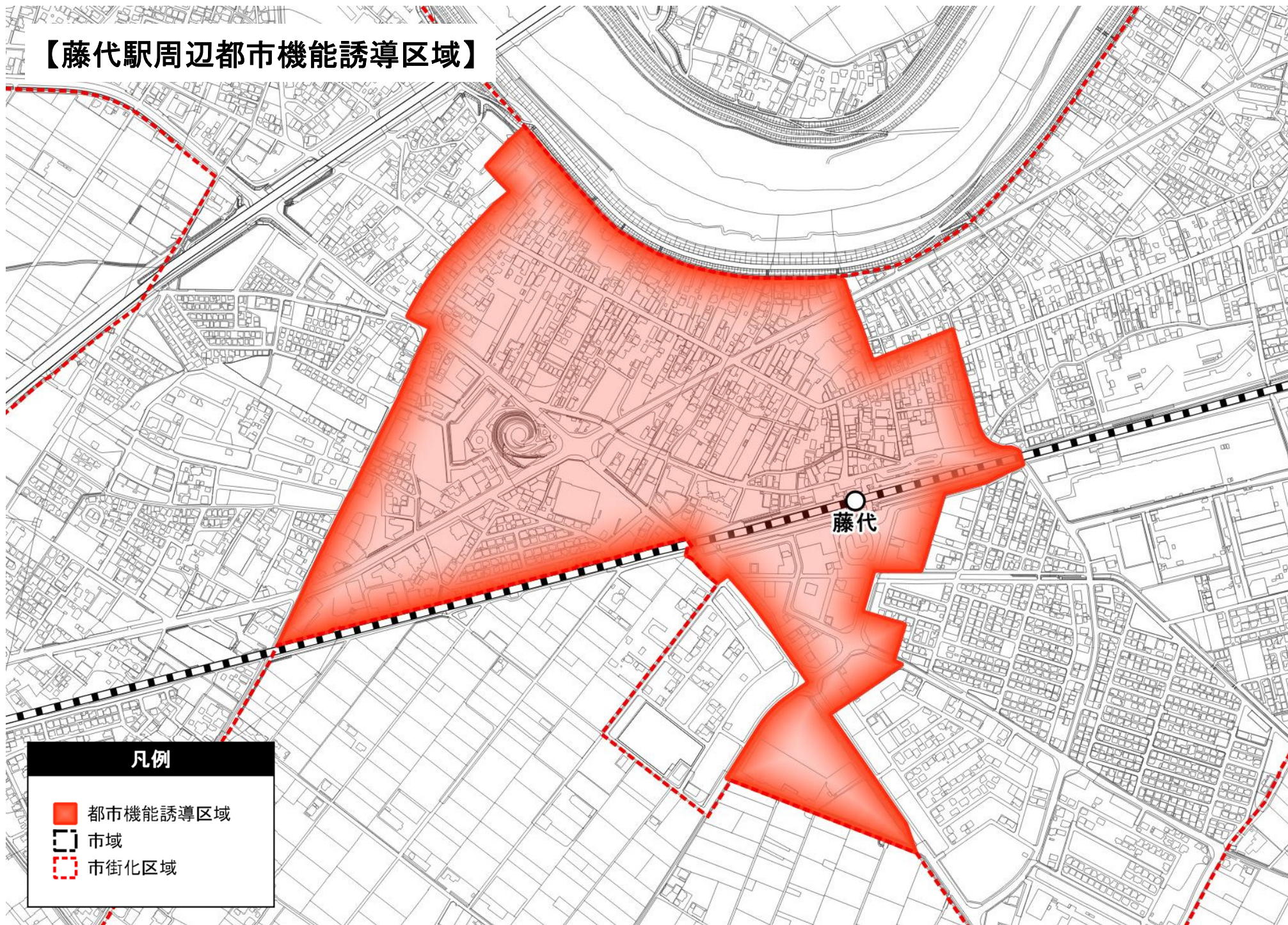


凡例

- 都市機能誘導区域
- 市域
- 市街化区域
- 急傾斜地崩壊危険区域
- 土砂災害警戒区域
- 土砂災害特別警戒区域

※土砂災害特別警戒区域、土砂災害警戒区域、急傾斜地崩壊危険区域は都市機能誘導区域から除外する。
区域の具体的な場所については、「土砂災害警戒区域等における土砂災害防止対策の推進に関する法律」及び「急傾斜地の崩壊による災害の防止に関する法律」に基づき、茨城県が指定する区域により確認を行う。

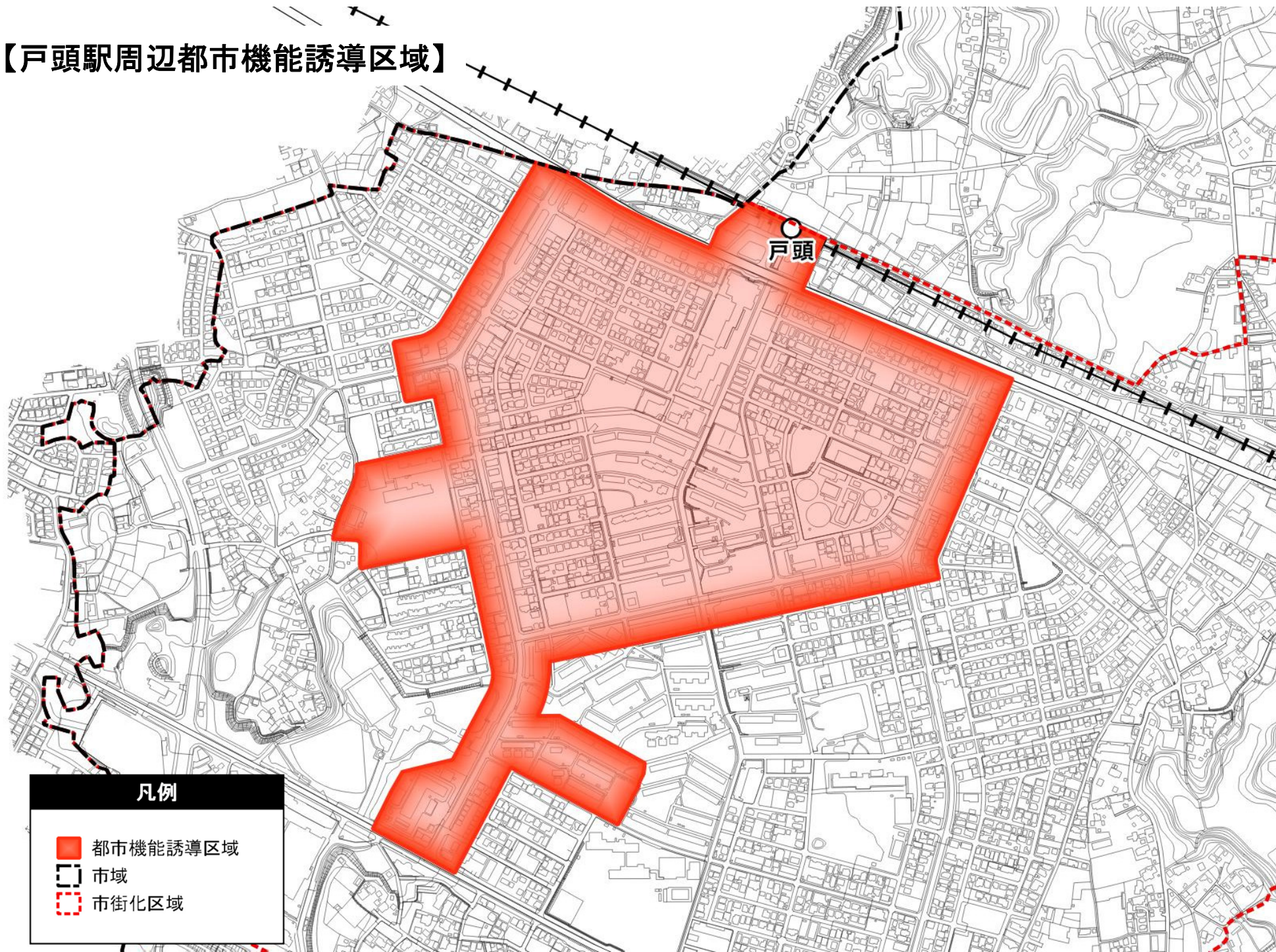
【藤代駅周辺都市機能誘導区域】



凡例

- 都市機能誘導区域
- 市域
- 市街化区域

【戸頭駅周辺都市機能誘導区域】



凡例

- 都市機能誘導区域
- 市域
- 市街化区域