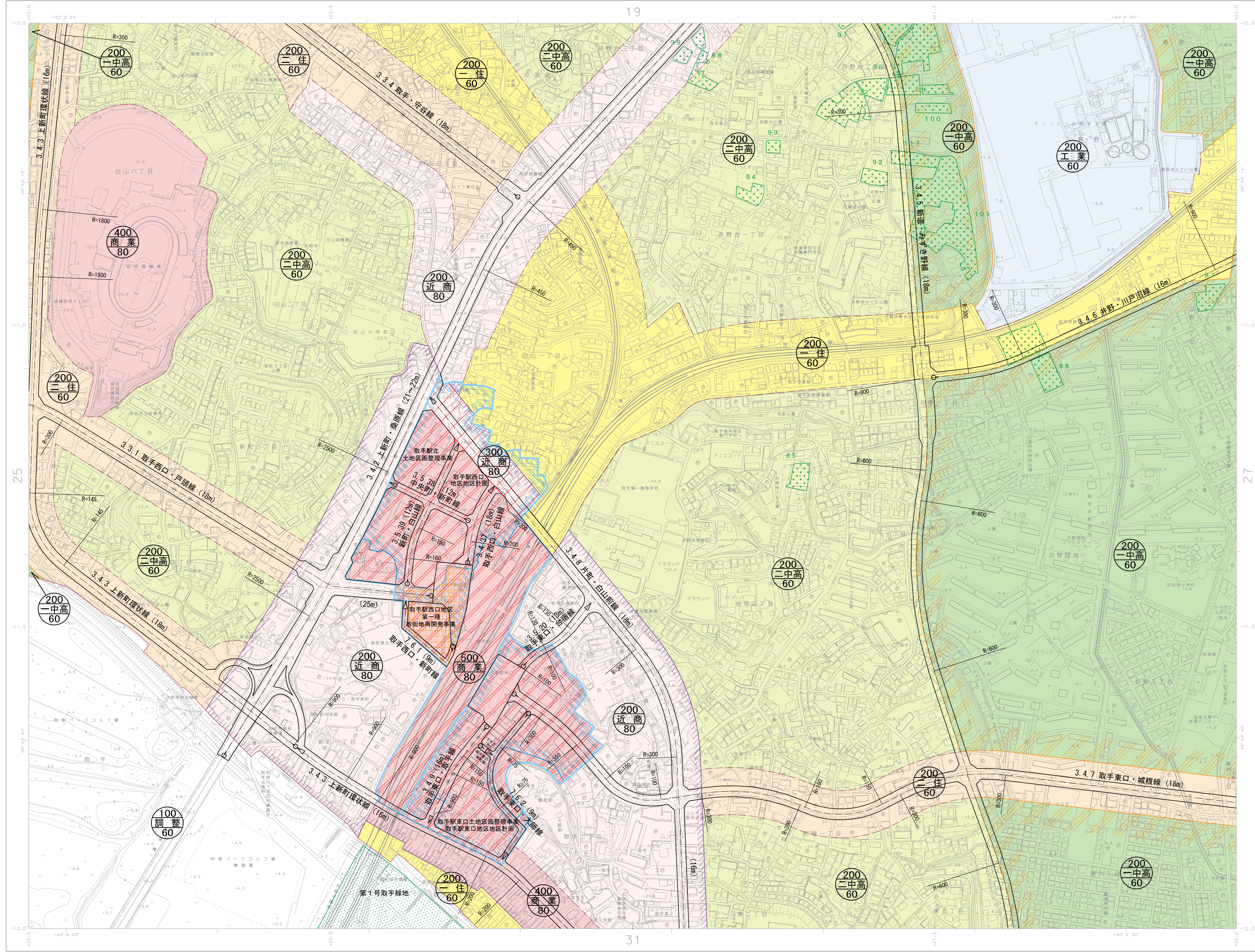
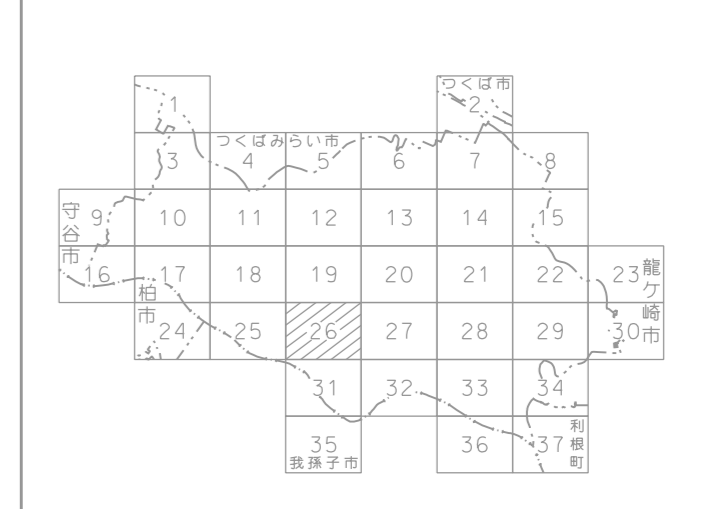


### 取手市都市計画図 26

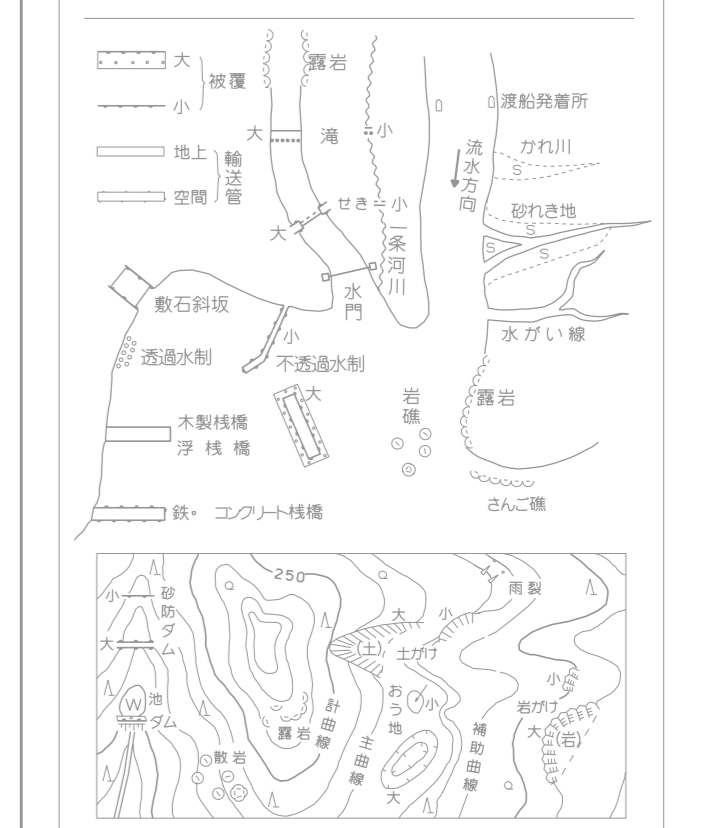


No. 26(IX-KE 35-3)



記号	内容	備考
(丸)	境界線	境界線の種別
(点線)	境界線	境界線の種別
(二重線)	境界線	境界線の種別
(点線)	境界線	境界線の種別


記号	内容	備考
(丸)	境界線	境界線の種別
(点線)	境界線	境界線の種別
(二重線)	境界線	境界線の種別



この計画は平成14年国土交通省告示第2号の規定による第3次都市計画に基づき、世界測系による。都市計画区域は国土交通省告示第102号に基づき、世界測系に示してある。境界線は、プロット単位で表示し、0.5メートルの精度で表示される。境界線の平均精度は、境界線の平均精度に示したメートル単位で表示される。境界線の精度は、境界線の平均精度に示したメートル単位で表示される。境界線の精度は、境界線の平均精度に示したメートル単位で表示される。

令和 4年 測量 1. 令和3年1月測制 測量コース(C6, C7) 令和3年1月現地調査

測量年度	測番号	X	Y	H
24	112	-1075.617	28743.990	
24	114	-11027.116	21583.784	
24	118	-11236.949	20081.123	
24	119	-11389.623	21981.846	
24	220	-10859.113	21049.923	
24	222	-11040.789	21044.293	
24	223	-11349.487	20975.914	



この測量成果は、国土地理院の補助を受けてもたものである (測量番号) 令和 期 第( )号

計画機関 取手市  
作業機関 朝日航洋株式会社